RÉPUBLIQUE FRANÇAISE
Liberté
Égalité
Fraternité

agence nationale de la cohésion des territoires

CARTES ET DONNÉES

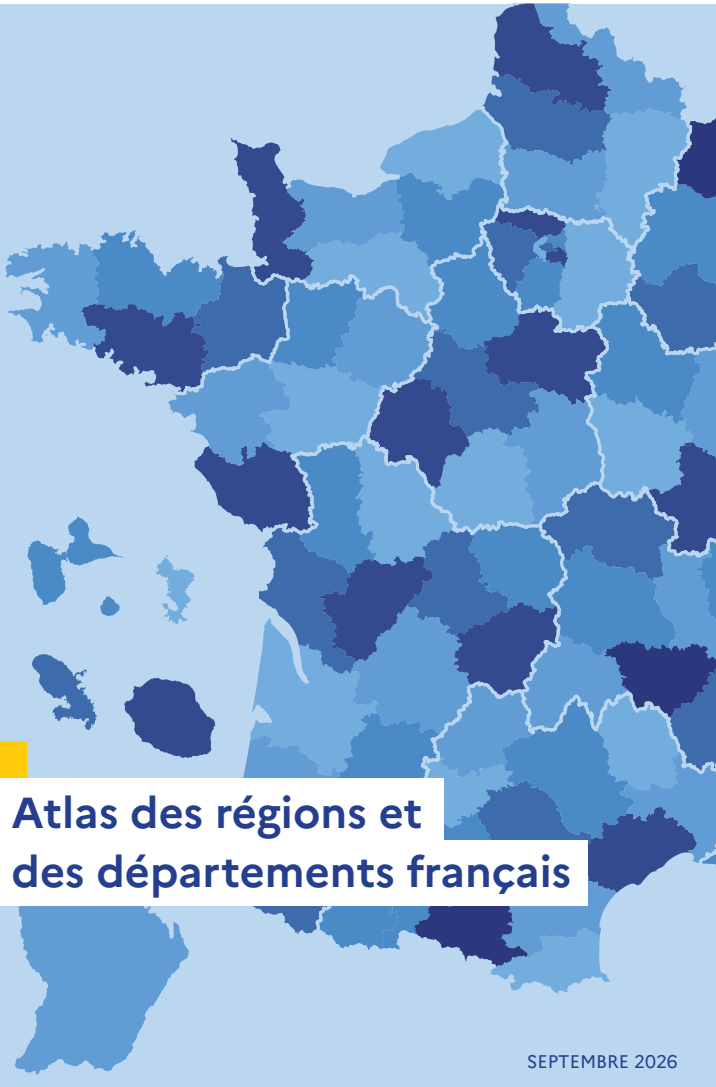

Atlas des régions et des départements français

SEPTEMBRE 2026

Directeur de publication
Henri Prévost, directeur général de l'ANCT

Responsable de la collection
Florence Clermont-Brouillet, directrice générale déléguée
Appui opérationnel et stratégique

Directrice éditoriale
Sylviane Le Guyader, cheffe du pôle
Analyses et diagnostics territoriaux

Cartographie et graphiques
Maïron Tréfine, cartographe

Contributeurs
Luna Pelchat, cartographe, et analystes territoriaux
du pôle Analyses et diagnostics territoriaux

Mise en page
Service communication, ANCT

Contact presse
relations.presse@anct.gouv.fr

Impression
AVP Arts Graphiques

Dépôt légal
Septembre 2026

ISBN
ISBN en ligne : 978-2-488583-23-7
ISBN papier : 978-2-488583-24-4

Préface

Cette nouvelle édition de l'atlas, conçue par l'Agence nationale de la cohésion des territoires (ANCT), propose une approche synthétique en cartes et graphiques de la situation des régions et des départements français de l'hexagone et de l'outre-mer.

Cette publication se veut être un outil utile à tous : décideur, acteur ou habitant d'un territoire, soucieux de prendre rapidement connaissance du profil d'une région ou d'un département et de pouvoir objectiver la situation socio-économique en la comparant à d'autres territoires.

Dix cartes nationales présentent tout d'abord à la maille départementale des indicateurs clés. Des disparités territoriales sont ainsi présentées selon les problématiques : entre le nord et le sud, entre départements ruraux et urbains, entre l'hexagone et l'outre-mer, entre le littoral, le centre de la France et le transfrontalier.

Sont ensuite présentés les portraits de chaque région et de chaque département, illustrés par des chiffres clés, des cartes et des graphiques, permettant une comparaison avec d'autres échelles territoriales. La mise à disposition d'un QR code spécifique permet un accès rapide à un portrait de territoire plus détaillé, en ligne sur le site de l'Observatoire des territoires, et régulièrement actualisé.

Cet atlas complète d'autres productions en ligne sur les sites de l'ANCT et de l'Observatoire des territoires (Baromètre de la cohésion des territoires, rapports de l'Observatoire des territoires et de l'Observatoire national de la politique de la ville…).

Je vous souhaite un bon usage de cet atlas.

Henri Prévost,
Directeur général de l'ANCT

Sommaire

P.03 **Préface**

1. La France en dix cartes

P. 08 Évolution de la population
P. 09 Vieillissement de la population
P. 10 Évolution de l'emploi
P. 11 Taux de pauvreté
P. 12 Logements vacants
P. 13 Couverture numérique
P. 14 Mobilités des actifs
P. 15 Taux de mortalité prématurée
P. 16 Artificialisation des sols
P. 17 Centralité d'équipements et de services

2. Portraits des régions de l'hexagone

P. 20 Île-de-France
P. 22 Centre-Val de Loire
P. 24 Bourgogne-Franche-Comté
P. 26 Normandie
P. 28 Hauts-de-France
P. 30 Grand Est
P. 32 Pays de la Loire
P. 34 Bretagne
P. 36 Nouvelle-Aquitaine
P. 38 Occitanie
P. 40 Auvergne-Rhône-Alpes
P. 42 Provence-Alpes-Côte d'Azur
P. 44 Corse

3. Portraits des départements de l'hexagone

P. 48 Ain
P. 50 Aisne
P. 52 Allier
P. 54 Alpes-de-Haute-Provence
P. 56 Hautes-Alpes
P. 58 Alpes-Maritimes
P. 60 Ardèche
P. 62 Ardennes
P. 64 Ariège
P. 66 Aube
P. 68 Aude
P. 70 Aveyron
P. 72 Bouches-du-Rhône
P. 74 Calvados
P. 76 Cantal
P. 78 Charente
P. 80 Charente-Maritime
P. 82 Cher
P. 84 Corrèze
P. 86 Côte-d'Or
P. 88 Côtes-d'Armor
P. 90 Creuse
P. 92 Dordogne
P. 94 Doubs
P. 96 Drôme
P. 98 Eure
P. 100 Eure-et-Loir
P. 102 Finistère

P. 104 Corse-du-Sud
P. 106 Haute-Corse
P. 108 Gard
P. 110 Haute-Garonne
P. 112 Gers
P. 114 Gironde
P. 116 Hérault
P. 118 Ille-et-Vilaine
P. 120 Indre
P. 122 Indre-et-Loire
P. 124 Isère
P. 126 Jura
P. 128 Landes
P. 130 Loir-et-Cher
P. 132 Loire
P. 134 Haute-Loire
P. 136 Loire-Atlantique
P. 138 Loiret
P. 140 Lot
P. 142 Lot-et-Garonne
P. 144 Lozère
P. 146 Maine-et-Loire
P. 148 Manche
P. 150 Marne
P. 152 Haute-Marne
P. 154 Mayenne
P. 156 Meurthe-et-Moselle
P. 158 Meuse
P. 160 Morbihan
P. 162 Moselle
P. 164 Nièvre
P. 166 Nord
P. 168 Oise
P. 170 Orne
P. 172 Pas-de-Calais
P. 174 Puy-de-Dôme
P. 176 Pyrénées-Atlantiques
P. 178 Hautes-Pyrénées
P. 180 Pyrénées-Orientales
P. 182 Bas-Rhin
P. 184 Haut-Rhin
P. 186 Rhône
P. 188 Haute-Saône
P. 190 Saône-et-Loire
P. 192 Sarthe
P. 194 Savoie
P. 196 Haute-Savoie
P. 198 Paris
P. 200 Seine-Maritime
P. 202 Seine-et-Marne
P. 204 Yvelines
P. 206 Deux-Sèvres
P. 208 Somme
P. 210 Tarn
P. 212 Tarn-et-Garonne
P. 214 Var
P. 216 Vaucluse
P. 218 Vendée
P. 220 Vienne
P. 222 Haute-Vienne
P. 224 Vosges
P. 226 Yonne
P. 228 Territoire de Belfort
P. 230 Essonne
P. 232 Hauts-de-Seine
P. 234 Seine-Saint-Denis
P. 236 Val-de-Marne
P. 238 Val-d'Oise

4. Portraits des outre-mer

P. 242 Guadeloupe
P. 244 Martinique
P. 246 Guyane
P. 248 La Réunion
P. 250 Mayotte

P.253 **Sites de référence**



1

La France en dix cartes

Cette partie comprend dix cartes nationales thématiques présentant les dynamiques territoriales des départements français. Elles présentent notamment les différences structurelles liées au peuplement des espaces, aux caractéristiques de leur tissu productif, ou aux ressources naturelles.

Des géographies différentes se dessinent selon les thèmes, comme par exemple :

- l'évolution de la population, très corrélée à l'évolution de l'emploi, dessine un arc dynamique du littoral atlantique et méditerranéen, quand le nord-est et le centre perdent des habitants ; alors que l'indice de vieillissement distingue une France du nord et des outre-mer encore jeunes, face à un centre et un sud vieillissants ;
- les centralités d'équipements et de services opposent les départements avec des métropoles bien dotées en services à des départements ruraux moins bien équipés et marqués par une forte dépendance à la voiture. Malgré une accélération de la couverture numérique en fibre optique, quelques départements disposent encore d'un accès limité ;
- certaines disparités s'accentuent nettement entre départements : mortalité prématurée toujours défavorable dans le nord et les outre-mer, des taux de vacance de logement élevés dans le centre de l'hexagone et dans certains territoires ultramarins, alors que les tensions foncières augmentent sur le littoral et dans le périurbain qui s'étale autour des métropoles.

Évolution de la population

Entre 2016 et 2022, la population augmente principalement sur le littoral atlantique et méditerranéen, dans le nord et l'est de la région parisienne, de la région lyonnaise au bassin genevois, en Corse, ainsi qu'à la Réunion. La population reste stable dans une majorité de départements. En revanche, la déprise démographique se poursuit dans quelques départements du nord-est et du centre de la France ainsi qu'en Martinique.

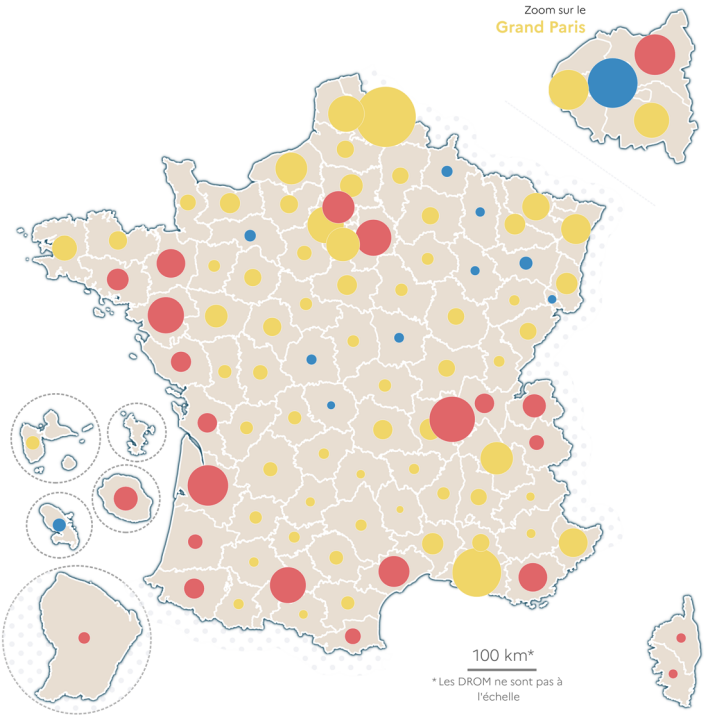

Champ : France hors Mayotte • **Source :** Insee, RP 2022 • **Réalisation :** PADT ANCT - **Cartographie** 04/2026

Vieillissement de la population

L'indice de vieillissement correspond au nombre de personnes de 65 ans et plus pour 100 personnes de moins de 20 ans. De plus en plus de départements sont concernés par un indice supérieur à 100, voire à plus de 125. Les départements ayant un indice de vieillissement parmi les plus faibles sont concentrés dans les Hauts-de-France, en Île-de-France, dans les Pays de la Loire, de l'ancienne région Rhône-Alpes ainsi que des DROM (excepté la Martinique).

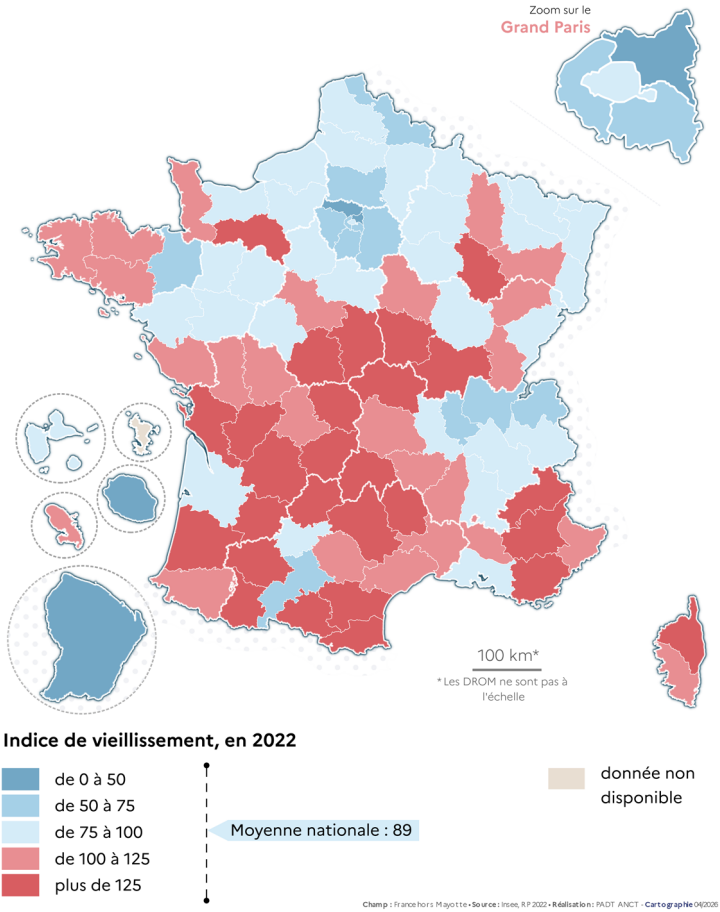

Évolution de l'emploi

Le taux d'évolution annuel de l'emploi entre 2016 et 2022 est positif dans l'ensemble des départements de l'hexagone et d'outre-mer (notamment sur le littoral atlantique et le littoral méditerranéen), mais il reste négatif dans plusieurs départements du Grand Est, du centre de la France et de la Basse-Normandie.

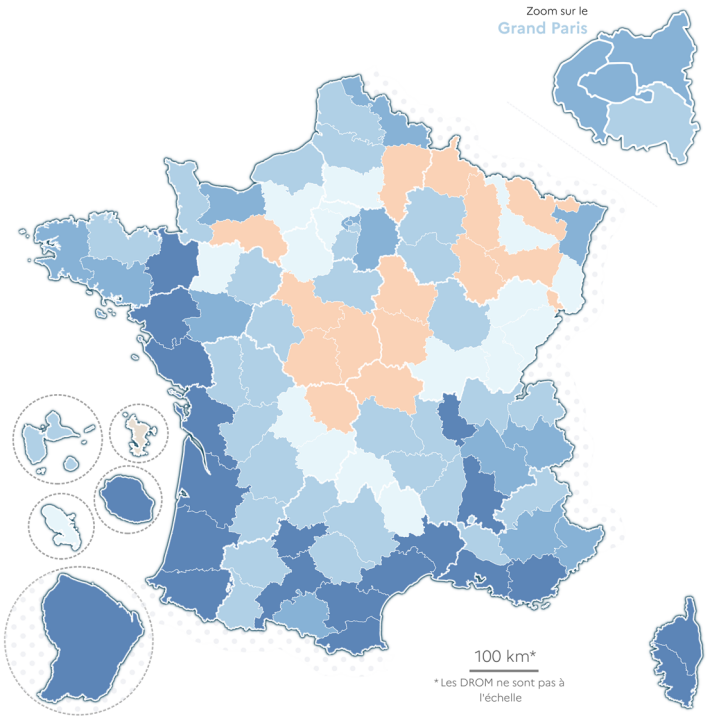

Taux de pauvreté

Le taux de pauvreté est la proportion d'individus appartenant à des ménages dont le niveau de vie (après transferts, impôts et prestations sociales) est inférieur au seuil de 60 % du revenu médian des ménages. Il est particulièrement élevé dans le nord et dans le sud de la France, mais aussi dans les départements les plus ruraux du centre de la France.

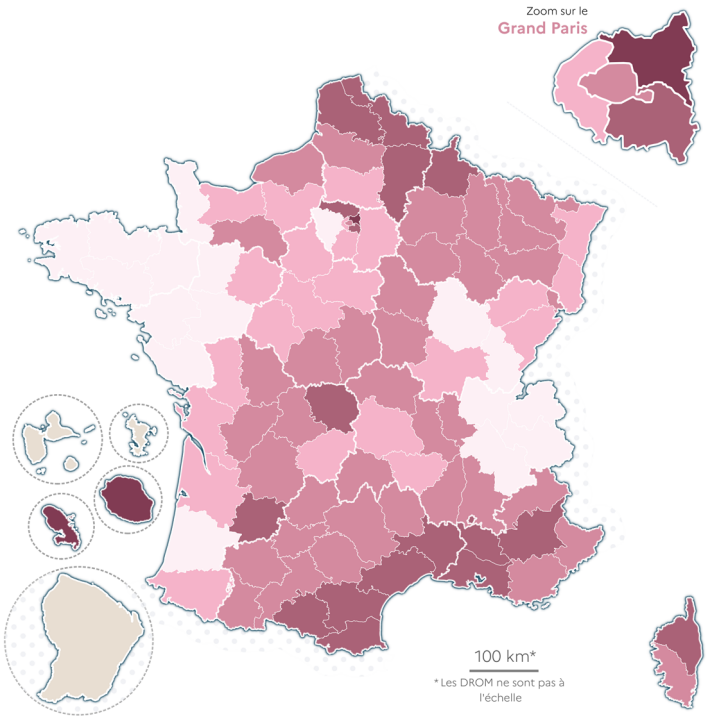

Logements vacants

Les logements sont inoccupés pour diverses raisons : travaux, vétusté, vente, location, règlement de succession ou absence d'affectation… Les taux de vacance sont particulièrement faibles dans les espaces en tension immobilière due à une forte attractivité résidentielle et touristique (notamment Loire-Atlantique, Vendée et nord des Alpes). Les taux de vacance sont par ailleurs très élevés en zones rurales principalement dans le centre de l'Hexagone et dans les Antilles pour l'outre-mer.

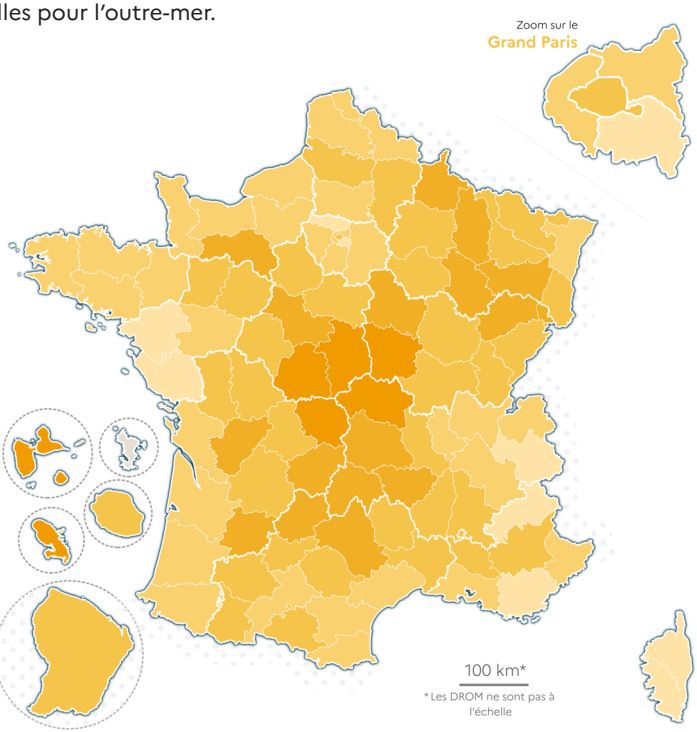

Champ : France hors Mayotte • **Source :** Insee, RP 2022 • **Réalisation :** PADT ANCT - **Cartographie** 04/2026

Couverture numérique

La part de locaux raccordables à la fibre optique permet de mesurer le taux de déploiement dans les territoires. Une nette accélération de la couverture en fibre optique s'est opérée entre 2023 et 2025 dans une grande majorité de départements de l'hexagone (déploiement en cours dans les départements de l'ancienne région Auvergne). En outre-mer, seules La Réunion et la Guadeloupe bénéficient d'un très bon taux de couverture en fibre optique.

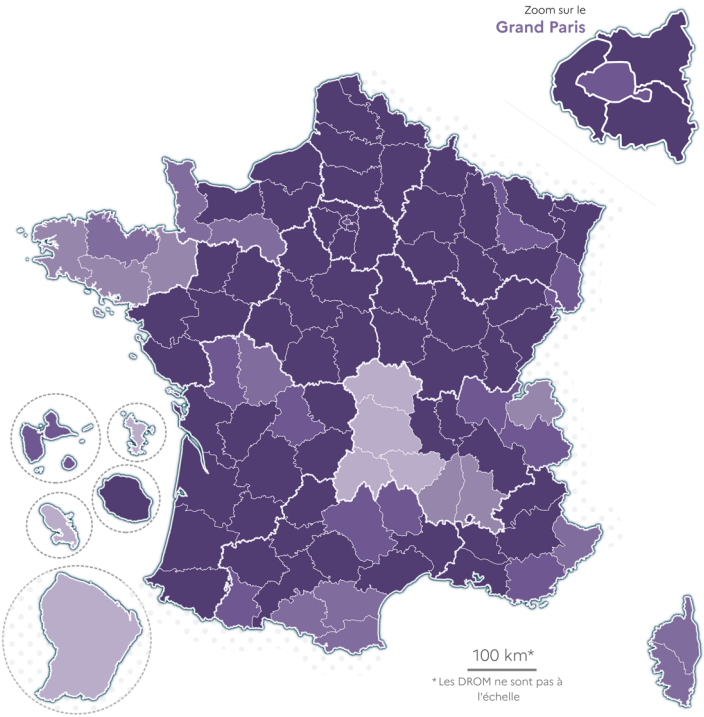

Part des locaux raccordables à la fibre, au 4e trimestre 2025

- de 3,8 à 60 %
- de 60 à 80 %
- de 80 à 92 %
- de 92 à 96 %
- plus de 96 %

Moyenne nationale : 92 %

donnée non disponible

Champ : France entière • **Source :** ARCEP T4, 2025 ; ANCT, 2025 • **Réalisation :** PADT ANCT - **Cartographie**

Mobilités des actifs

L'indicateur représente la part des déplacements des actifs utilisant principalement la voiture pour se rendre sur leur lieu de travail, selon leur lieu de résidence. Les départements dans lesquels se trouvent des métropoles bénéficient d'une forte densité de réseaux de transports collectifs et de pistes cyclables, favorisant les modes actifs et partagés. Ils présentent donc des taux plus faibles que les départements plus ruraux.

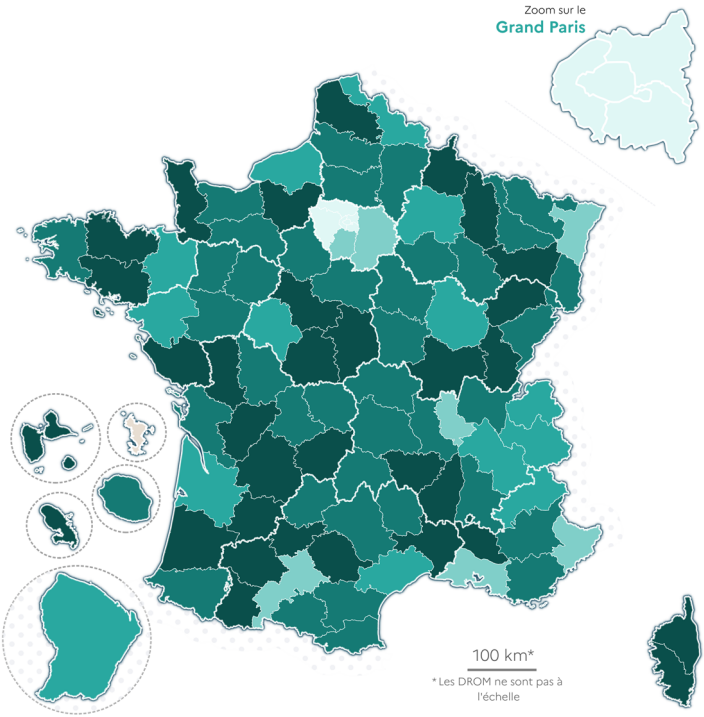

Part des déplacements domicile-travail en voiture, en 2022

- de 0 à 55 %
- de 55 à 70 %
- de 70 à 77 %
- de 77 à 82 %
- plus de 82 %

Moyenne nationale : 69,5 %

donnée non disponible

Champ : France entière • **Source :** Insee, RP 2022 • **Réalisation :** PADT ANCT - **Cartographie** 04/2026

Taux de mortalité prématurée
(moins de 65 ans)

L'indicateur représente le taux de mortalité avant 65 ans (rapport entre le nombre de décès et la population résidente de cet âge) que l'on observerait dans un département s'il avait la même structure par âge que la population française. Il est particulièrement favorable en Île-de-France et en Rhône-Alpes, et reste défavorable dans le nord de la France et dans l'ensemble des territoires ultramarins.

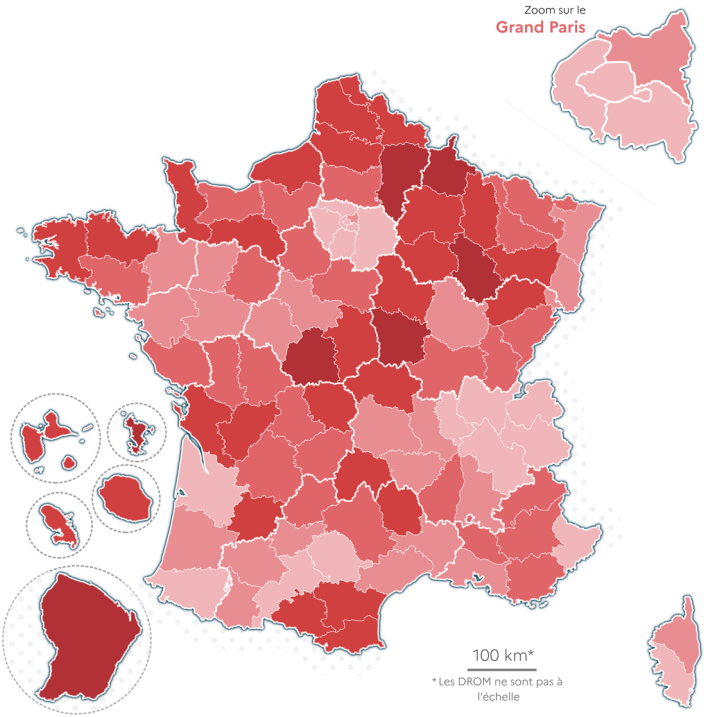

Taux de mortalité standardisé des 0 à 64 ans en 2025, pour 1000 individus

- de 1,2 à 1,5 ‰
- de 1,5 à 1,7 ‰
- de 1,7 à 1,9 ‰
- de 1,9 à 2,2 ‰
- plus de 2,2 ‰

Moyenne nationale : 1,7 ‰

donnée non disponible

Champ : France entière • **Source :** Insee, RP 2022 • **Réalisation :** PADT ANCT - **Cartographie** 04/2026

Artificialisation des sols

La consommation d'espaces naturels, agricoles et forestiers représente le passage d'un sol à une occupation « urbanisée » (habitat, activités économiques, services…). Elle est particulièrement élevée dans les départements concernés par l'étalement urbain des métropoles : couronnes franciliennes, Haute-Garonne, Bouches-du-Rhône, Rhône, Nord, Loire-Atlantique, Ille-et-Vilaine, ainsi que dans les départements littoraux.

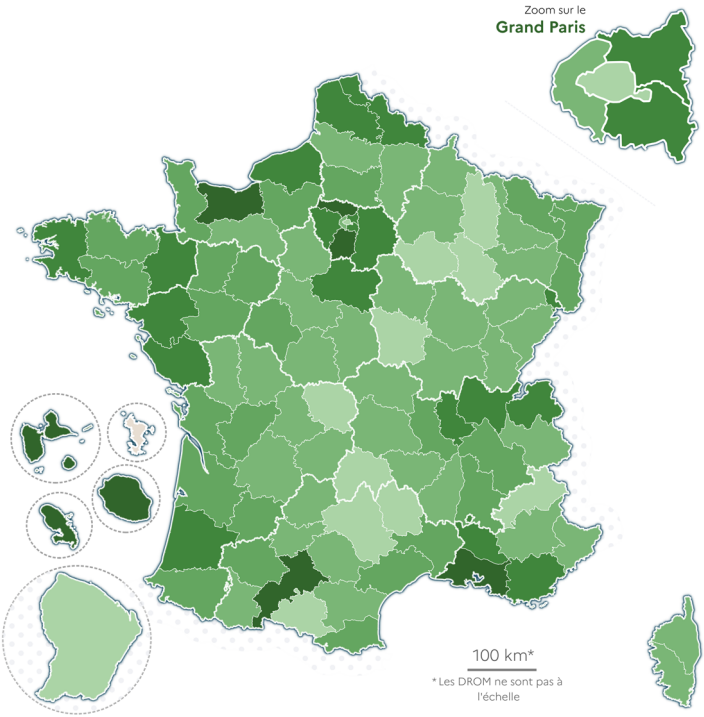

Part de consommation d'espaces naturels, agricoles et forestiers, en 2024

- de 0 à 0,15 %
- de 0,15 à 0,30 %
- de 0,30 à 0,50 %
- de 0,50 à 0,70 %
- plus de 0,70 %

Moyenne nationale : 0,60 %

donnée non disponible

Champ : France hors Mayotte • **Source :** Observatoire de l'artificialisation des sols, Cerema, 2024 • **Réalisation :** PADT ANCT - Cartographie 04/2026

Centralité d'équipements et de services

Le niveau de centralité est très lié à la densité de l'armature urbaine : plus elle est dense, plus la population accède à une offre diversifiée. Les habitants des départements très urbains bénéficient d'un meilleur accès aux équipements, aux services et aux commerces : La Réunion, le Rhône ou les Bouches-du-Rhône dépassent 95 %, alors que la Creuse (27 %), la Haute-Saône (29 %) ou la Meuse (31 %) restent très en retrait.

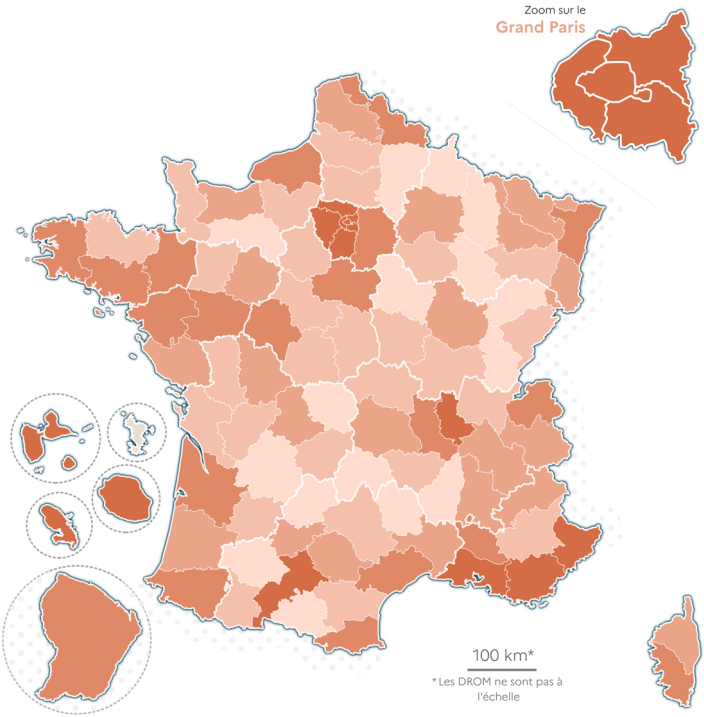

Part de la population départementale domiciliée dans une commune classée centre d'équipements, de services et de commerces de niveau 2 et plus

- de 27 à 42 %
- de 42 à 52 %
- de 52 à 63 %
- de 63 à 78 %
- plus de 78 %
- donnée non disponible

France hors Mayotte : 69 %

Champ : France hors Mayotte • **Source :** PADT ANCT, 2026 ; d'après typologie INRAE-CESAER 2025 • **Réalisation :** PADT ANCT - **Cartographie** 04/2026



Portraits des régions de l'hexagone

Chaque région est présentée en deux pages :

- la page de gauche met en valeur les **chiffres clés** de la région : nombre d'habitants, superficie, nombre de communes, d'intercommunalités et de départements. Une **carte de contexte** présente les infrastructures de transport, l'occupation du sol, les reliefs, les villes principales… Un **QR code** renvoie vers l'Observatoire des territoires pour accéder au portrait de la région avec les données les plus récentes ;

- la page de droite propose un portrait thématique de la région, au regard du **niveau de centralité et d'équipement des communes**, selon la typologie de l'étude sur les Centralités réalisée pour l'ANCT par l'INRAE-CESAER en 2019 et mise à jour en 2026. Elle permet également d'obtenir le **profil démographique** de la région et de consulter rapidement quelques indicateurs sur l'emploi, le logement ou la mortalité, avec une comparaison au niveau national.



À propos des sources
Les données sont issues du recensement de la population 2022 et du dispositif sur les revenus localisés sociaux et fiscaux « Filosofi » diffusés par l'Insee. Les fonds cartographiques s'appuient sur les données IGN (BD CARTO®, ADMIN EXPRESS® COG 2025) ainsi que sur la base de données européenne sur l'occupation des sols Corine Land Cover (CLC 2018). Les chiffres relatifs aux quartiers prioritaires de la politique de la ville, établis au 1er janvier 2024, sont issus de l'Observatoire national de la politique de la ville.

Île-de-France

12 380 964 habitants

12 011 km²

1 266 communes

52 intercommunalités

8 départements

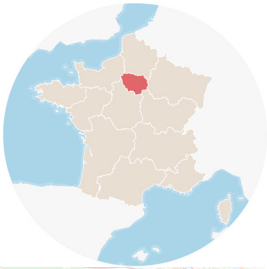

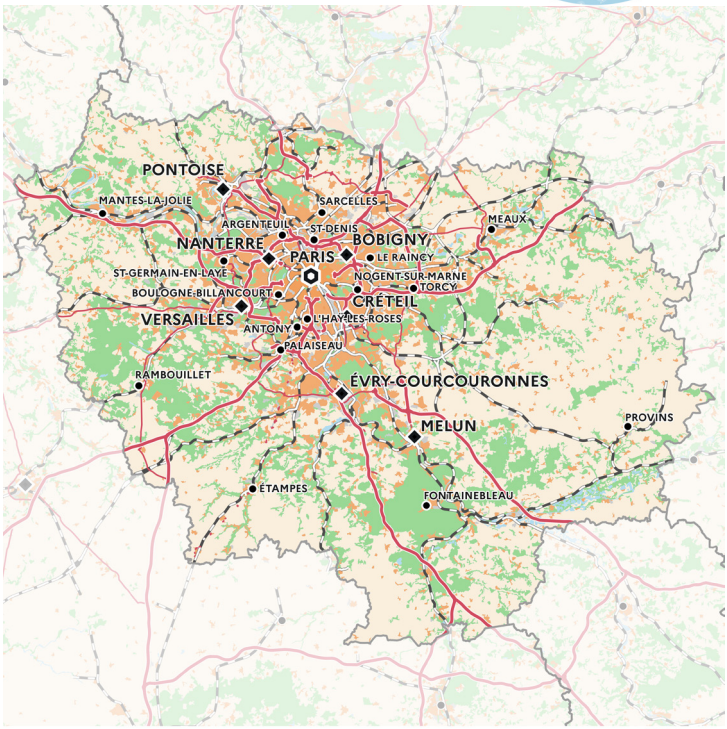

PORTRAIT DE RÉGION

Scannez pour accéder à plus de données statistiques

Niveau de centralité et d'équipement par commune, en 2025

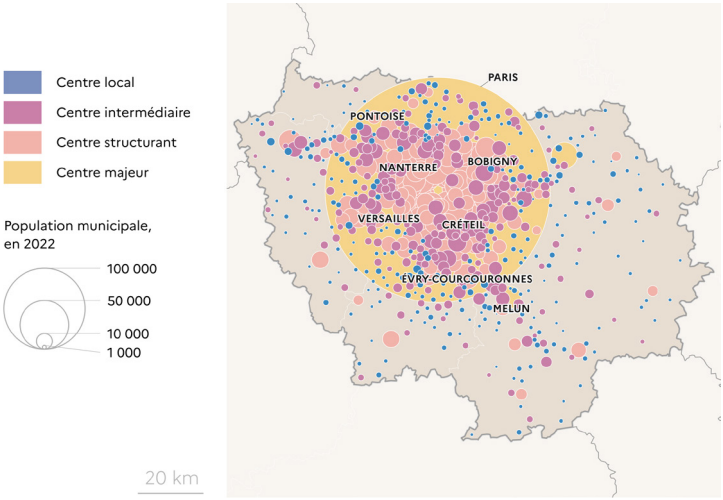

Population par tranche d'âge

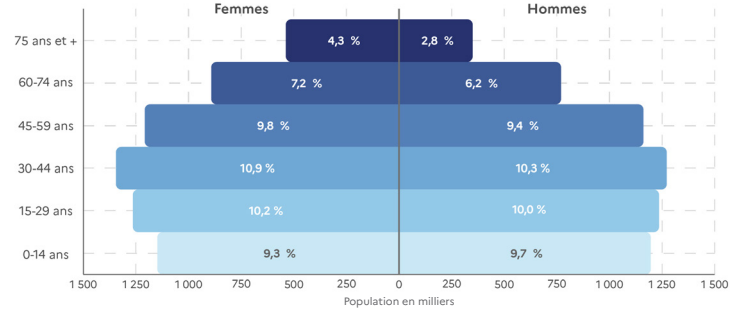

Indicateurs clés

Indicateur	Région	France*
Évolution annuelle de la population, entre 2016 et 2022	**0,4 %**	0,4 %
Part des jeunes non insérés, en 2022	**13,7 %**	15,0 %
Taux d'emploi des 15-64 ans, en 2022	**68,1 %**	66,7 %
Part des emplois dans l'industrie, en 2022	**6,7 %**	12,3 %
Évolution de l'emploi industriel	**-2,3 %**	-9,2 %
Part des logements vacants, en 2022	**7,1 %**	7,7 %
Taux de pauvreté, en 2021	**16,1 %**	14,8 %
Médiane du revenu disponible par UC, en 2021	**25 210 €**	22 780 €

*France hexagonale pour le revenu médian annuel et le taux de pauvreté

Centre-Val de Loire

2 581 597 habitants

39 151 km²

1 754 communes

82 intercommunalités

6 départements

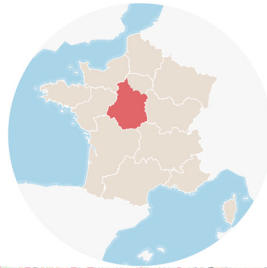



PORTRAIT DE RÉGION

Scannez pour accéder à plus de données statistiques

Niveau de centralité et d'équipement par commune, en 2025

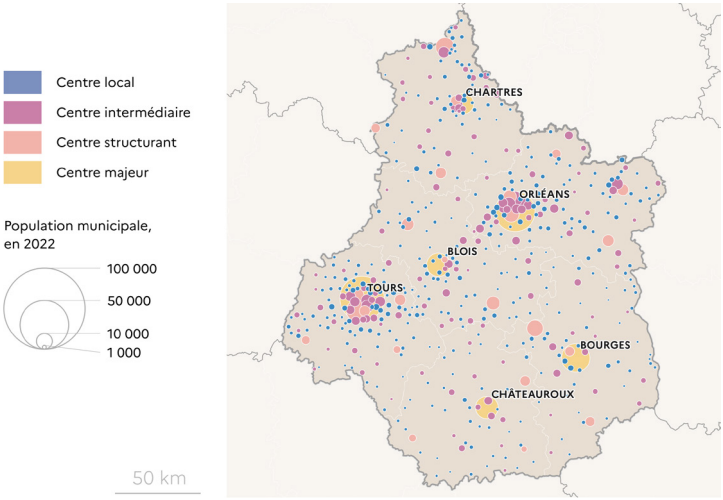

Population par tranche d'âge

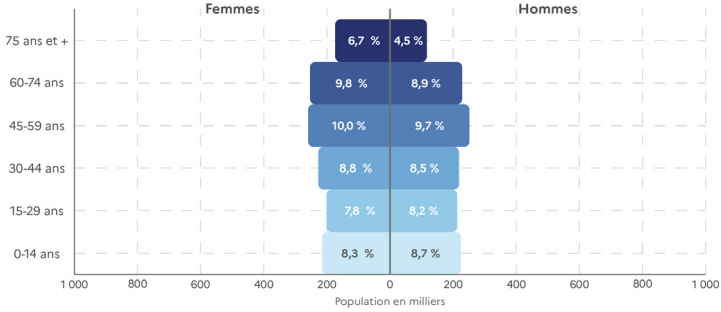

Indicateurs clés

Indicateur	Région	France*
Évolution annuelle de la population, entre 2016 et 2022	**0,0 %**	0,4 %
Part des jeunes non insérés, en 2022	**15,5 %**	15,0 %
Taux d'emploi des 15-64 ans, en 2022	**67,6 %**	66,7 %
Part des emplois dans l'industrie, en 2022	**15,2 %**	12,3 %
Évolution de l'emploi industriel	**-11,4 %**	-9,2 %
Part des logements vacants, en 2022	**9,8 %**	7,7 %
Taux de pauvreté, en 2021	**13,5 %**	14,8 %
Médiane du revenu disponible par UC, en 2021	**22 780 €**	22 780 €

*France hexagonale pour le revenu médian annuel et le taux de pauvreté

Bourgogne-Franche-Comté

2 803 977 habitants

47 784 km²

3 685 communes

116 intercommunalités

8 départements

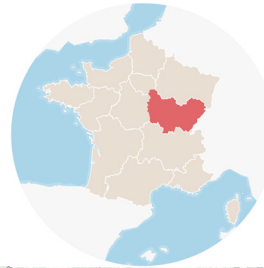



PORTRAIT DE RÉGION

Scannez pour accéder à plus de données statistiques

Niveau de centralité et d'équipement par commune, en 2025

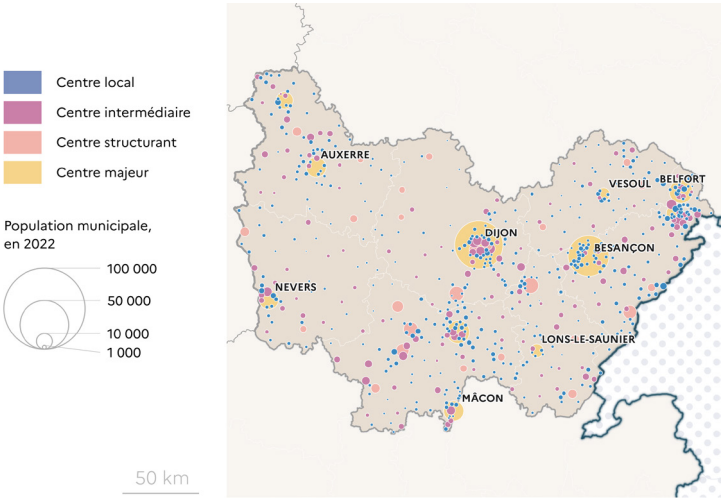

Population par tranche d'âge

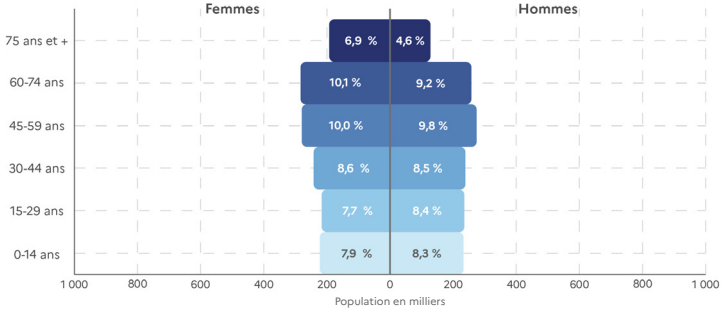

Indicateurs clés

Indicateur	Région	France*
Évolution annuelle de la population, entre 2016 et 2022	**-0,1 %**	0,4 %
Part des jeunes non insérés, en 2022	**14,5 %**	15,0 %
Taux d'emploi des 15-64 ans, en 2022	**67,5 %**	66,7 %
Part des emplois dans l'industrie, en 2022	**16,0 %**	12,3 %
Évolution de l'emploi industriel	**-11,7 %**	-9,2 %
Part des logements vacants, en 2022	**9,9 %**	7,7 %
Taux de pauvreté, en 2021	**13,4 %**	14,8 %
Médiane du revenu disponible par UC, en 2021	**22 750 €**	22 780 €

*France hexagonale pour le revenu médian annuel et le taux de pauvreté

Normandie

3 339 074
habitants

29 908
km²

2 644
communes

71
intercommunalités

5
départements

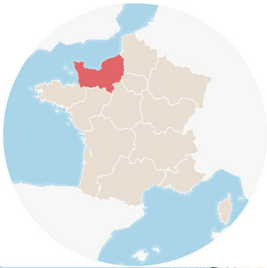



PORTRAIT DE RÉGION

Scannez pour accéder à plus de données statistiques

Niveau de centralité et d'équipement par commune, en 2025

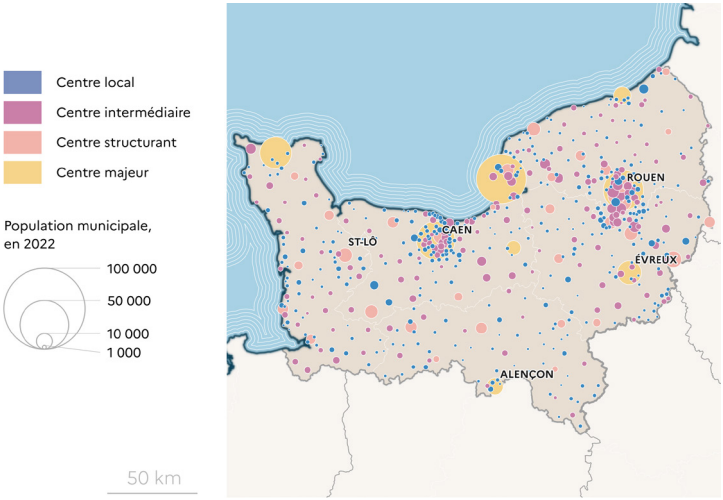

Population par tranche d'âge

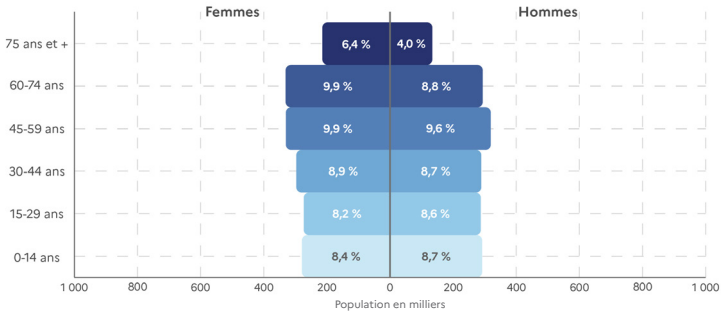

Indicateurs clés

Indicateur	Région	France*
Évolution annuelle de la population, entre 2016 et 2022	**0,0 %**	0,4 %
Part des jeunes non insérés, en 2022	**15,5 %**	15,0 %
Taux d'emploi des 15-64 ans, en 2022	**66,2 %**	66,7 %
Part des emplois dans l'industrie, en 2022	**15,5 %**	12,3 %
Évolution de l'emploi industriel	**-12,9 %**	-9,2 %
Part des logements vacants, en 2022	**7,7 %**	7,7 %
Taux de pauvreté, en 2021	**13,7 %**	14,8 %
Médiane du revenu disponible par UC, en 2021	**22 480 €**	22 780 €

*France hexagonale pour le revenu médian annuel et le taux de pauvreté

Hauts-de-France

5 998 916
habitants

31 813
km²

3 782
communes

92
intercommunalités

5
départements

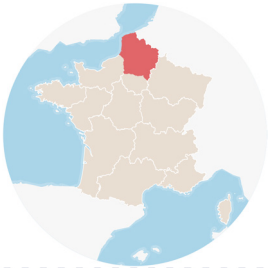



PORTRAIT DE RÉGION

Scannez pour accéder à plus de données statistiques

Niveau de centralité et d'équipement par commune, en 2025

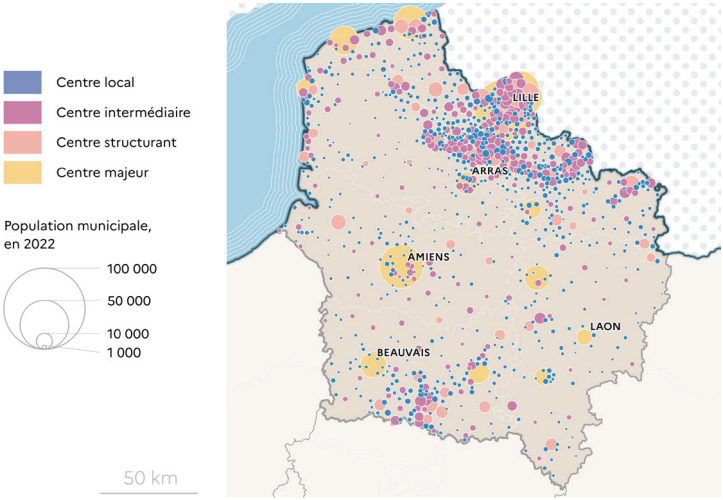

Population par tranche d'âge

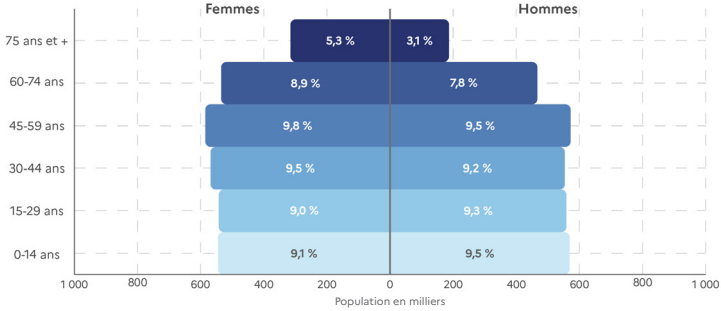

Indicateurs clés

Indicateur	Région	France*
Évolution annuelle de la population, entre 2016 et 2022	**0,0 %**	0,4 %
Part des jeunes non insérés, en 2022	**18,3 %**	15,0 %
Taux d'emploi des 15-64 ans, en 2022	**62,4 %**	66,7 %
Part des emplois dans l'industrie, en 2022	**13,3 %**	12,3 %
Évolution de l'emploi industriel	**-4,4 %**	-9,2 %
Part des logements vacants, en 2022	**7,5 %**	7,7 %
Taux de pauvreté, en 2021	**18,0 %**	14,8 %
Médiane du revenu disponible par UC, en 2021	**21 420 €**	22 780 €

*France hexagonale pour le revenu médian annuel et le taux de pauvreté

Grand Est

5 560 079
habitants

57 433
km²

5 115
communes

150
intercommunalités

10
départements

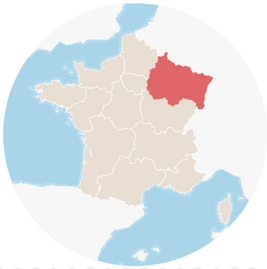



PORTRAIT DE RÉGION

Scannez pour accéder à plus de données statistiques

Niveau de centralité et d'équipement par commune, en 2025

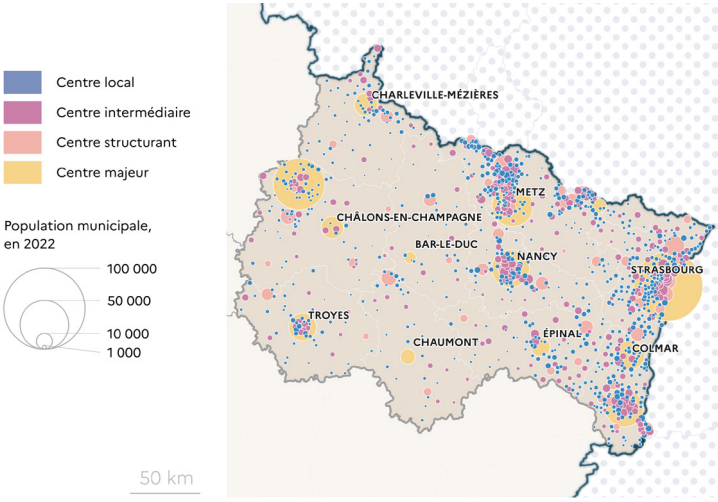

Population par tranche d'âge

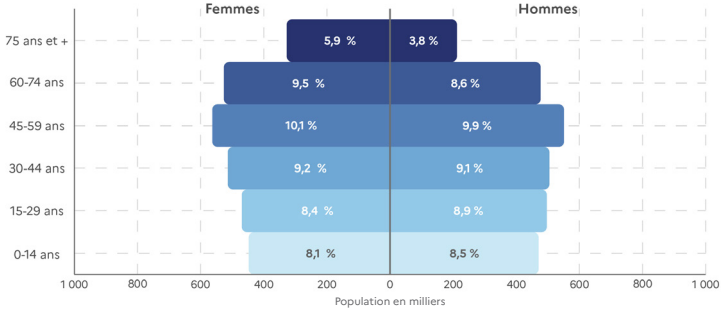

Indicateurs clés

Indicateur	Région	France*
Évolution annuelle de la population, entre 2016 et 2022	**0,0 %**	0,4 %
Part des jeunes non insérés, en 2022	**15,3 %**	15,0 %
Taux d'emploi des 15-64 ans, en 2022	**66,2 %**	66,7 %
Part des emplois dans l'industrie, en 2022	**14,9 %**	12,3 %
Évolution de l'emploi industriel	**6,9 %**	-9,2 %
Part des logements vacants, en 2022	**9,3 %**	7,7 %
Taux de pauvreté, en 2021	**15,1 %**	14,8 %
Médiane du revenu disponible par UC, en 2021	**22 960 €**	22 780 €

*France hexagonale pour le revenu médian annuel et le taux de pauvreté

Pays de la Loire

3 879 216 habitants

32 082 km²

1 228 communes

71 intercommunalités

5 départements

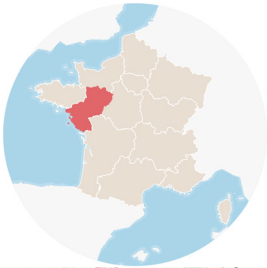



PORTRAIT DE RÉGION

Scannez pour accéder à plus de données statistiques

Niveau de centralité et d'équipement par commune, en 2025

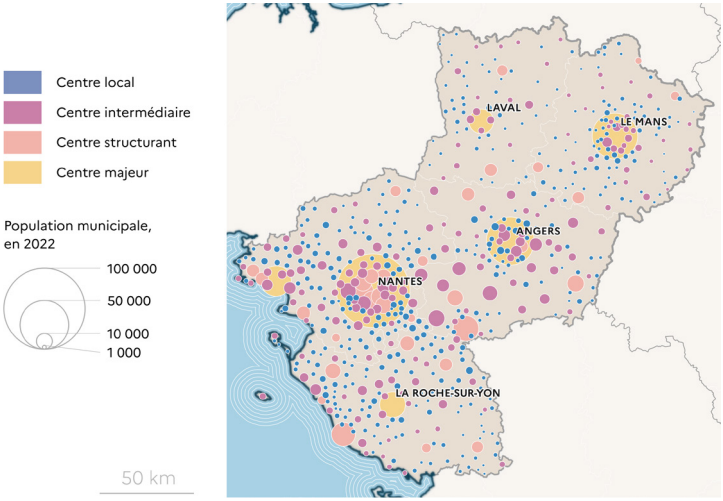

Population par tranche d'âge

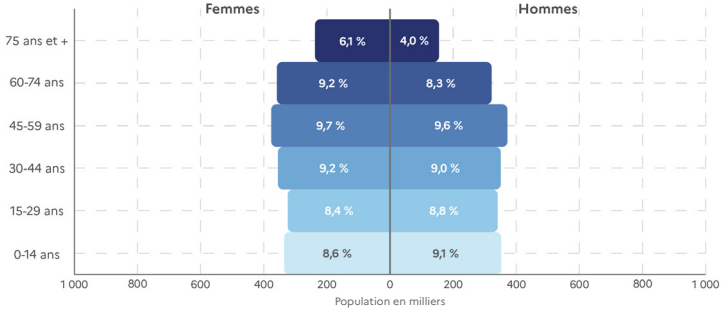

Indicateurs clés

Indicateur	Région	France*
Évolution annuelle de la population, entre 2016 et 2022	**0,6 %**	0,4 %
Part des jeunes non insérés, en 2022	**12,4 %**	15,0 %
Taux d'emploi des 15-64 ans, en 2022	**69,8 %**	66,7 %
Part des emplois dans l'industrie, en 2022	**15,7 %**	12,3 %
Évolution de l'emploi industriel	**-16,8 %**	-9,2 %
Part des logements vacants, en 2022	**6,3 %**	7,7 %
Taux de pauvreté, en 2021	**11,0 %**	14,8 %
Médiane du revenu disponible par UC, en 2021	**23 050 €**	22 780 €

*France hexagonale pour le revenu médian annuel et le taux de pauvreté

Bretagne

3 422 845
habitants

27 208
km²

1 202
communes

61
intercommunalités

4
départements

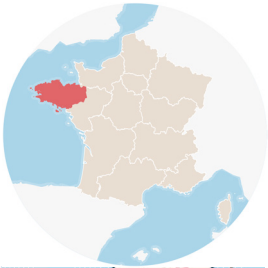



PORTRAIT DE RÉGION

Scannez pour accéder à plus de données statistiques

Niveau de centralité et d'équipement par commune, en 2025

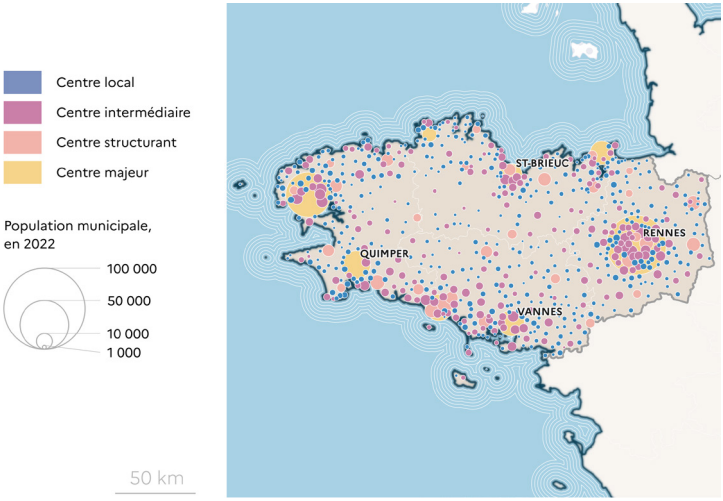

Population par tranche d'âge

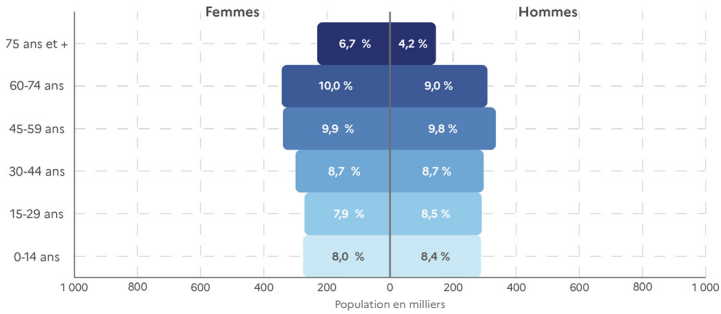

Indicateurs clés

Indicateur	Région	France*
Évolution annuelle de la population, entre 2016 et 2022	**0,6 %**	0,4 %
Part des jeunes non insérés, en 2022	**12,5 %**	15,0 %
Taux d'emploi des 15-64 ans, en 2022	**67,9 %**	66,7 %
Part des emplois dans l'industrie, en 2022	**13,3 %**	12,3 %
Évolution de l'emploi industriel	**-3,1 %**	-9,2 %
Part des logements vacants, en 2022	**6,8 %**	7,7 %
Taux de pauvreté, en 2021	**11,1 %**	14,8 %
Médiane du revenu disponible par UC, en 2021	**23 240 €**	22 780 €

*France hexagonale pour le revenu médian annuel et le taux de pauvreté

Nouvelle-Aquitaine

6 113 384
habitants

83 809
km²

4 293
communes

156
intercommunalités

12
départements

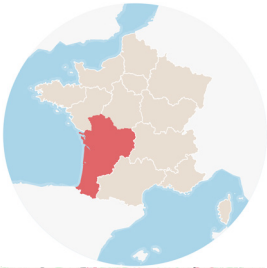



PORTRAIT DE RÉGION

Scannez pour accéder à plus de données statistiques

Niveau de centralité et d'équipement par commune, en 2025

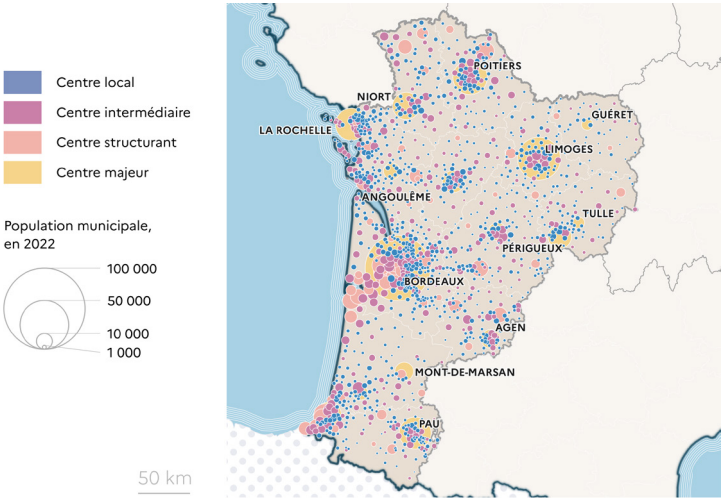

Population par tranche d'âge

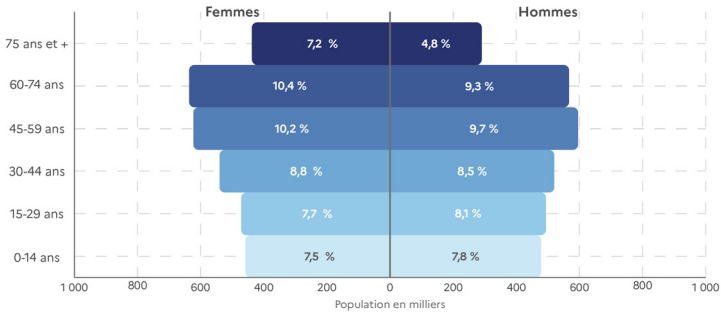

Indicateurs clés

Indicateur	Région	France*
Évolution annuelle de la population, entre 2016 et 2022	**0,5 %**	0,4 %
Part des jeunes non insérés, en 2022	**14,9 %**	15,0 %
Taux d'emploi des 15-64 ans, en 2022	**67,5 %**	66,7 %
Part des emplois dans l'industrie, en 2022	**11,4 %**	12,3 %
Évolution de l'emploi industriel	**-17,2 %**	-9,2 %
Part des logements vacants, en 2022	**8,1 %**	7,7 %
Taux de pauvreté, en 2021	**13,8 %**	14,8 %
Médiane du revenu disponible par UC, en 2021	**22 710 €**	22 780 €

*France hexagonale pour le revenu médian annuel et le taux de pauvreté

Occitanie

6 080 731
habitants

72 724
km²

4 446
communes

164
intercommunalités

13
départements

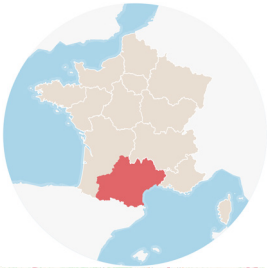



PORTRAIT DE RÉGION

Scannez pour accéder à plus de données statistiques

Niveau de centralité et d'équipement par commune, en 2025

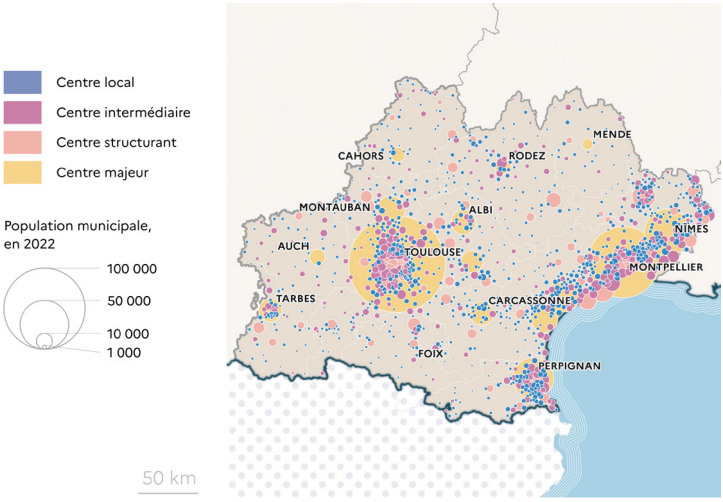

Population par tranche d'âge

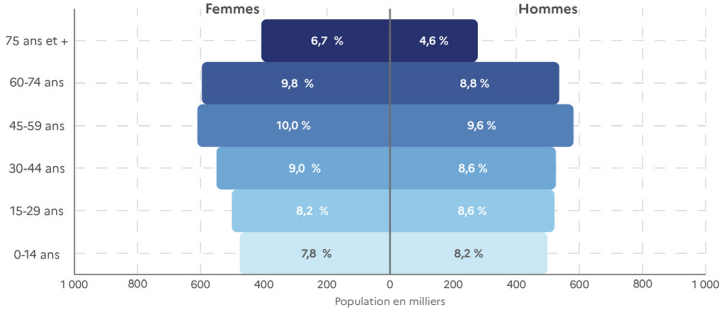

Indicateurs clés

Indicateur	Région	France*
Évolution annuelle de la population, entre 2016 et 2022	**0,8 %**	0,4 %
Part des jeunes non insérés, en 2022	**16,8 %**	15,0 %
Taux d'emploi des 15-64 ans, en 2022	**64,5 %**	66,7 %
Part des emplois dans l'industrie, en 2022	**9,4 %**	12,3 %
Évolution de l'emploi industriel	**-14,7 %**	-9,2 %
Part des logements vacants, en 2022	**8,1 %**	7,7 %
Taux de pauvreté, en 2021	**17,5 %**	14,8 %
Médiane du revenu disponible par UC, en 2021	**22 010 €**	22 780 €

*France hexagonale pour le revenu médian annuel et le taux de pauvreté

Auvergne-Rhône-Alpes

8 163 884
habitants

69 711
km²

4 025
communes

172
intercommunalités

12
départements

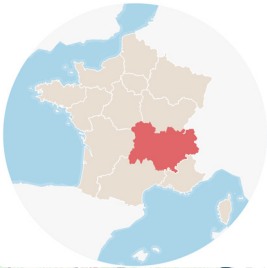



PORTRAIT DE RÉGION

Scannez pour accéder à plus de données statistiques

Niveau de centralité et d'équipement par commune, en 2025

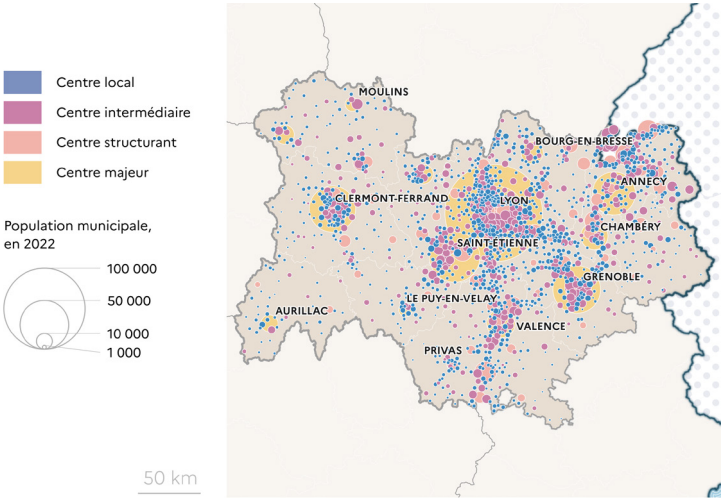

Population par tranche d'âge

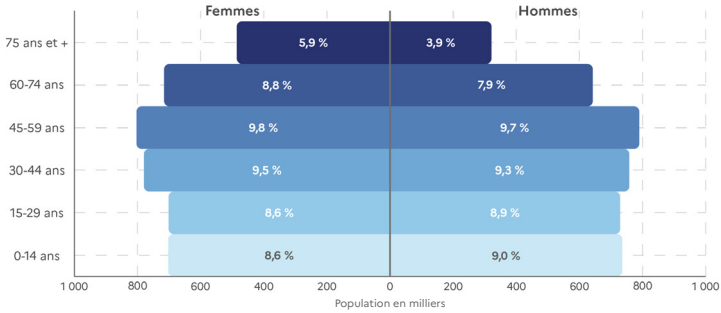

Indicateurs clés

Indicateur	Région	France*
Évolution annuelle de la population, entre 2016 et 2022	**0,5 %**	0,4 %
Part des jeunes non insérés, en 2022	**13,1 %**	15,0 %
Taux d'emploi des 15-64 ans, en 2022	**68,9 %**	66,7 %
Part des emplois dans l'industrie, en 2022	**14,7 %**	12,3 %
Évolution de l'emploi industriel	**-5,2 %**	-9,2 %
Part des logements vacants, en 2022	**8,5 %**	7,7 %
Taux de pauvreté, en 2021	**13,3 %**	14,8 %
Médiane du revenu disponible par UC, en 2021	**23 800 €**	22 780 €

*France hexagonale pour le revenu médian annuel et le taux de pauvreté

Provence-Alpes-Côte d'Azur

5 170 312
habitants

31 400
km²

946
communes

52
intercommunalités

6
départements

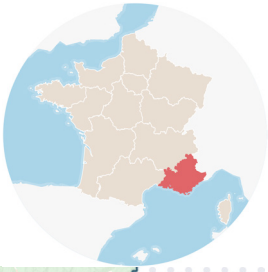



PORTRAIT DE RÉGION

Scannez pour accéder à plus de données statistiques

Niveau de centralité et d'équipement par commune, en 2025

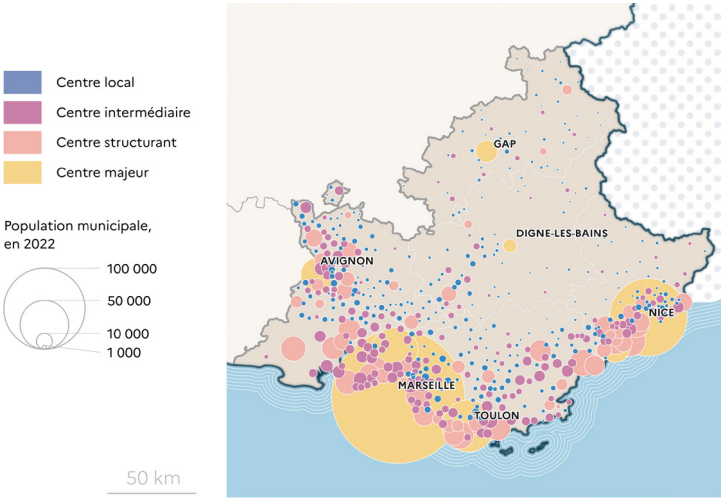

Population par tranche d'âge

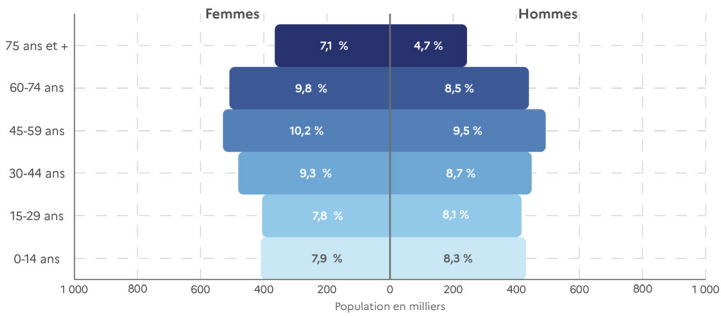

Indicateurs clés

Indicateur	Région	France*
Évolution annuelle de la population, entre 2016 et 2022	**0,5 %**	0,4 %
Part des jeunes non insérés, en 2022	**16,6 %**	15,0 %
Taux d'emploi des 15-64 ans, en 2022	**64,7 %**	66,7 %
Part des emplois dans l'industrie, en 2022	**8,0 %**	12,3 %
Évolution de l'emploi industriel	**-22,3 %**	-9,2 %
Part des logements vacants, en 2022	**7,3 %**	7,7 %
Taux de pauvreté, en 2021	**17,4 %**	14,8 %
Médiane du revenu disponible par UC, en 2021	**22 820 €**	22 780 €

*France hexagonale pour le revenu médian annuel et le taux de pauvreté

Corse

351 276
habitants

8 680
km²

360
communes

19
intercommunalités

2
départements

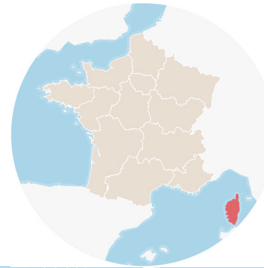



PORTRAIT DE RÉGION

Scannez pour accéder à plus de données statistiques

Niveau de centralité et d'équipement par commune, en 2025

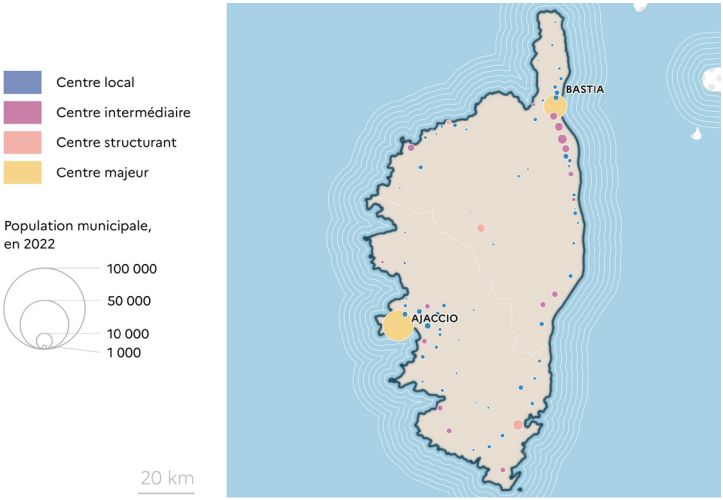

Population par tranche d'âge

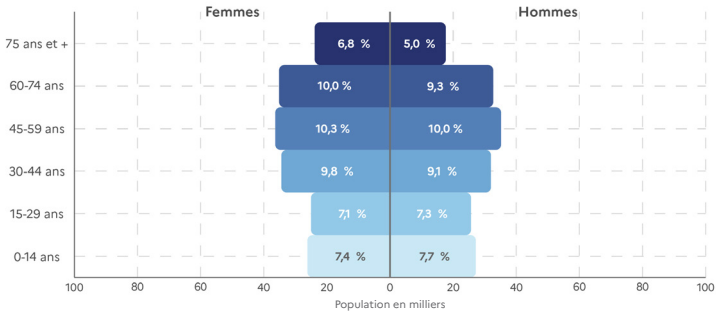

Indicateurs clés

Indicateur	Région	France*
Évolution annuelle de la population, entre 2016 et 2022	**1,0 %**	0,4 %
Part des jeunes non insérés, en 2022	**15,6 %**	15,0 %
Taux d'emploi des 15-64 ans, en 2022	**66,0 %**	66,7 %
Part des emplois dans l'industrie, en 2022	**5,7 %**	12,3 %
Évolution de l'emploi industriel	**-17,1 %**	-9,2 %
Part des logements vacants, en 2022	**3,3 %**	7,7 %
Taux de pauvreté, en 2021	**18,1 %**	14,8 %
Médiane du revenu disponible par UC, en 2021	**22 390 €**	22 780 €

*France hexagonale pour le revenu médian annuel et le taux de pauvreté


93
75
92
94
62
59
80
76
02
08
60
50
14
27
95
51
55
57
78
77
54
67
61
91
29
22
28
10
88
35
53
72
45
52
68
56
89
70
90
44
49
37
41
21
18
58
25
85
79
86
36
71
39
03
23
01
74
17
16
87
63
42
69
73
19
38
24
15
43
33
07
26
05
46
48
47
12
40
82
30
84
04
06
32
81
34
13
83
64
31
11
65
09
66
20

3 Portraits des départements de l'hexagone

Chaque département métropolitain est présenté en deux pages :

- la page de gauche met en valeur les **chiffres clés** du département : nombre d'habitants, superficie, nombre de communes dont les communes rurales, nombre d'intercommunalités et nombre de quartiers prioritaires de la politique de la ville. Une **carte de contexte** présente les infrastructures de transport, l'occupation du sol, les reliefs, les villes principales… Un **QR code** renvoie vers l'Observatoire des territoires pour accéder au portrait du département avec les données les plus récentes ;

- la page de droite propose un **portrait thématique** du département, articulé autour d'une première carte sur les **dynamiques démographiques** des communes. Un graphique de **population par tranche d'âge** détaille le profil démographique du département, avec une comparaison à sa région d'appartenance. L'**évolution de l'emploi** est également mise en perspective entre le département, sa région et la moyenne nationale à travers un graphique en base 100, permettant de suivre les tendances entre 1990 et 2022.



À propos des sources
Les données sont issues du recensement de la population 2022 et du dispositif sur les revenus localisés sociaux et fiscaux « Filosofi » diffusés par l'Insee. Les fonds cartographiques s'appuient sur les données IGN (BD CARTO®, ADMIN EXPRESS® COG 2025) ainsi que sur la base de données européenne sur l'occupation des sols Corine Land Cover (CLC 2018). Les chiffres relatifs aux quartiers prioritaires de la politique de la ville, établis au 1er janvier 2024, sont issus de l'Observatoire national de la politique de la ville.

Ain (01)

Auvergne-Rhône-Alpes

671 289 habitants

5 773 km²

391 communes
dont
323 en zone de revitalisation rurale

17 intercommunalités

7 quartiers prioritaires de la politique de la ville

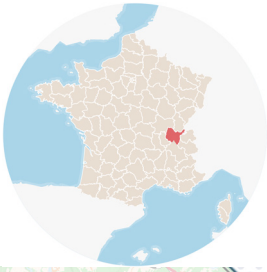

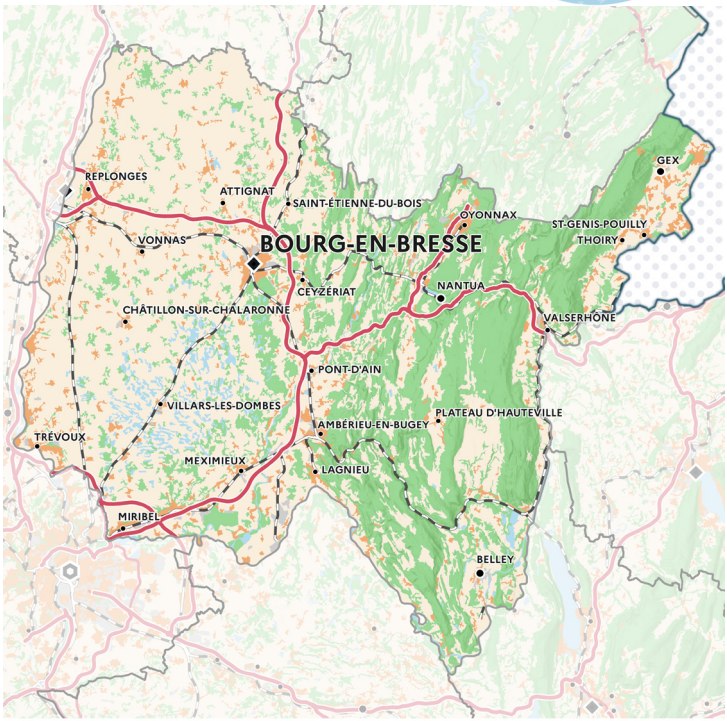

PORTRAIT DU DÉPARTEMENT

Scannez pour accéder à plus de données statistiques

Dynamiques démographiques par commune

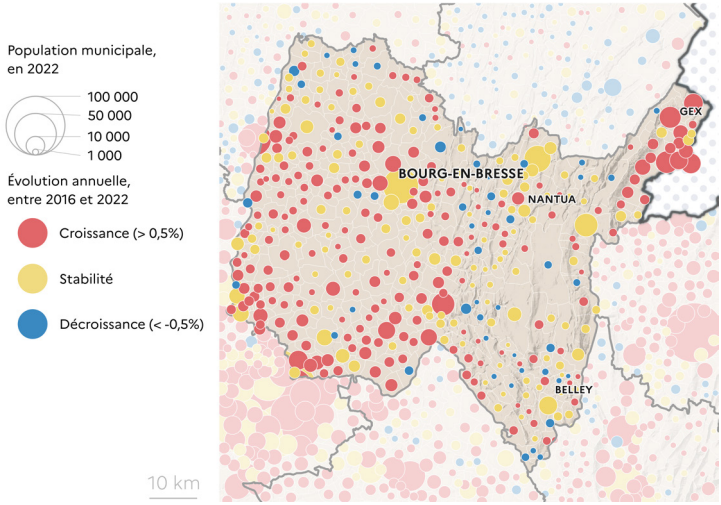

Population par tranche d'âge

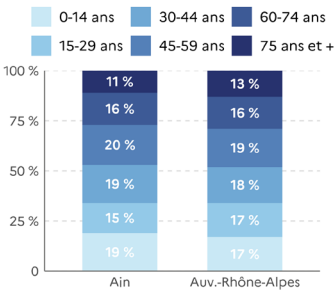

Évolution de l'emploi

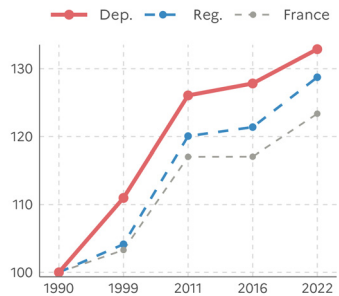

Indicateurs clés

Indicateur	Département	France*
Évolution annuelle de la population, entre 2016 et 2022	**0,8 %**	0,2 %
Part des jeunes non insérés, en 2022	**13,2 %**	15,4 %
Taux d'emploi des 15-64 ans, en 2022	**72,0 %**	66,9 %
Part des emplois dans l'industrie, en 2022	**20,0 %**	13,1 %
Évolution de l'emploi industriel	**-7,6 %**	-9,2 %
Part des logements vacants, en 2022	**7,9 %**	8,6 %
Taux de pauvreté, en 2021	**10,8 %**	14,9 %
Médiane du revenu disponible par UC, en 2021	**24 810 €**	22 285 €

*France hexagonale pour le revenu médian annuel et le taux de pauvreté

Aisne (02)

Hauts-de-France

525 558 habitants

7 416 km²

797 communes

dont

752 en zone de revitalisation rurale

20 intercommunalités

17 quartiers prioritaires de la politique de la ville

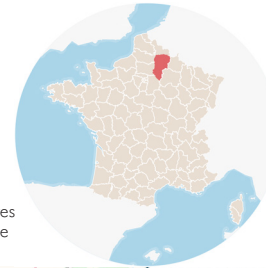



PORTRAIT DU DÉPARTEMENT

Scannez pour accéder à plus de données statistiques

Dynamiques démographiques par commune

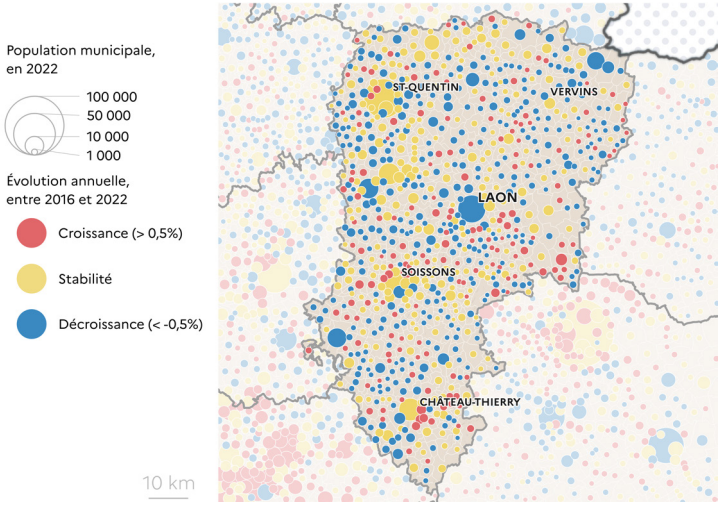

Population par tranche d'âge

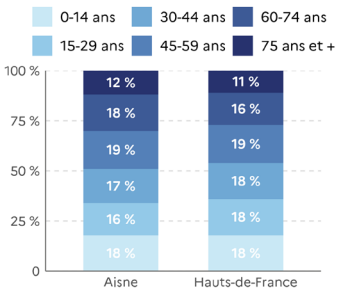

Évolution de l'emploi

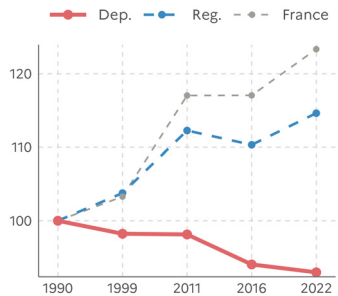

Indicateurs clés

Indicateur	Département	France*
Évolution annuelle de la population, entre 2016 et 2022	**-0,3 %**	0,2 %
Part des jeunes non insérés, en 2022	**22,5 %**	15,4 %
Taux d'emploi des 15-64 ans, en 2022	**61,8 %**	66,9 %
Part des emplois dans l'industrie, en 2022	**14,0 %**	13,1 %
Évolution de l'emploi industriel	**-20,0 %**	-9,2 %
Part des logements vacants, en 2022	**10,0 %**	8,6 %
Taux de pauvreté, en 2021	**18,8 %**	14,9 %
Médiane du revenu disponible par UC, en 2021	**20 920 €**	22 285 €

*France hexagonale pour le revenu médian annuel et le taux de pauvreté

Allier (03)

Auvergne-Rhône-Alpes

334 715 habitants

7 366 km²

317 communes
dont
303 en zone de revitalisation rurale

12 intercommunalités

6 quartiers prioritaires de la politique de la ville

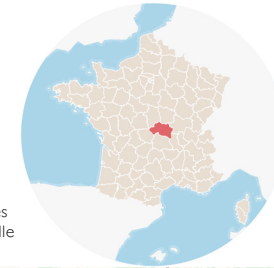

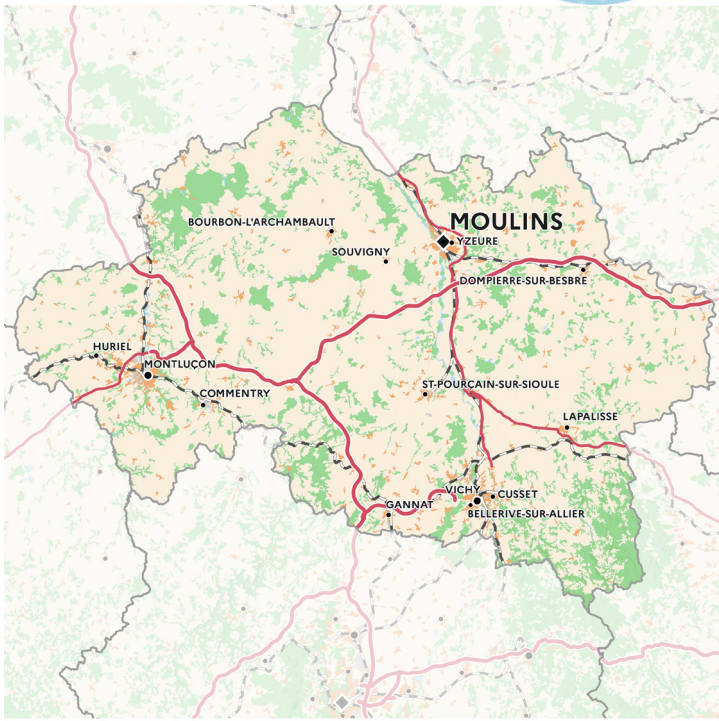

PORTRAIT DU DÉPARTEMENT

Scannez pour accéder à plus de données statistiques

Dynamiques démographiques par commune

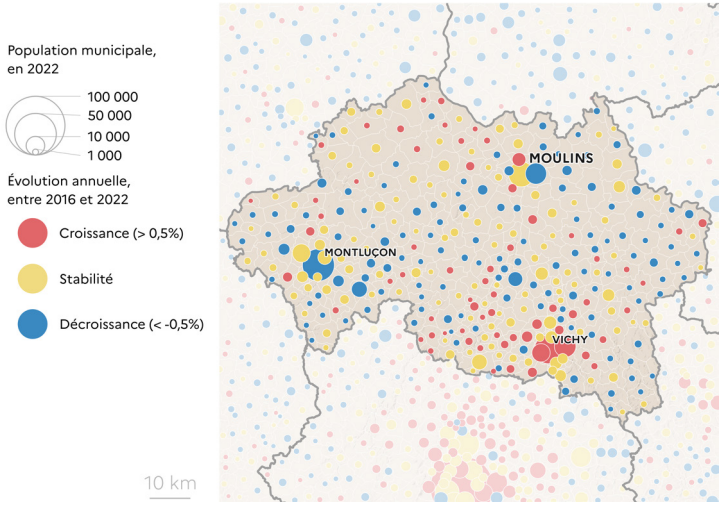

Population par tranche d'âge

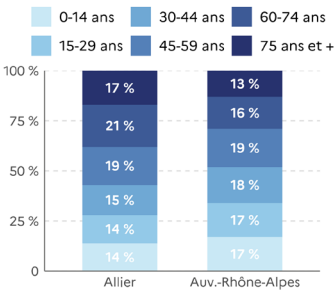

Évolution de l'emploi

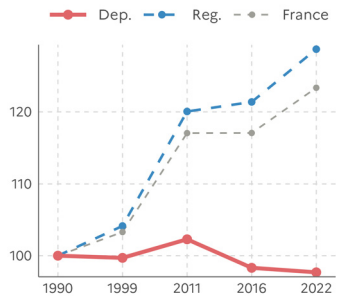

Indicateurs clés

Indicateur	Département	France*
Évolution annuelle de la population, entre 2016 et 2022	**-0,2 %**	0,2 %
Part des jeunes non insérés, en 2022	**16,6 %**	15,4 %
Taux d'emploi des 15-64 ans, en 2022	**65,0 %**	66,9 %
Part des emplois dans l'industrie, en 2022	**16,5 %**	13,1 %
Évolution de l'emploi industriel	**-9,3 %**	-9,2 %
Part des logements vacants, en 2022	**14,5 %**	8,6 %
Taux de pauvreté, en 2021	**16,2 %**	14,9 %
Médiane du revenu disponible par UC, en 2021	**21 500 €**	22 285 €

*France hexagonale pour le revenu médian annuel et le taux de pauvreté

Alpes-de-Haute-Provence (04)

Provence-Alpes-Côte d'Azur

167 179 habitants

6 994 km²

198 communes
dont
187 en zone de revitalisation rurale

12 intercommunalités

3 quartiers prioritaires de la politique de la ville

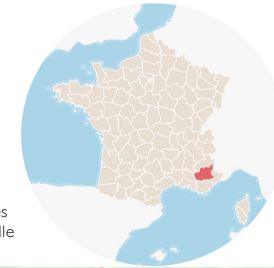

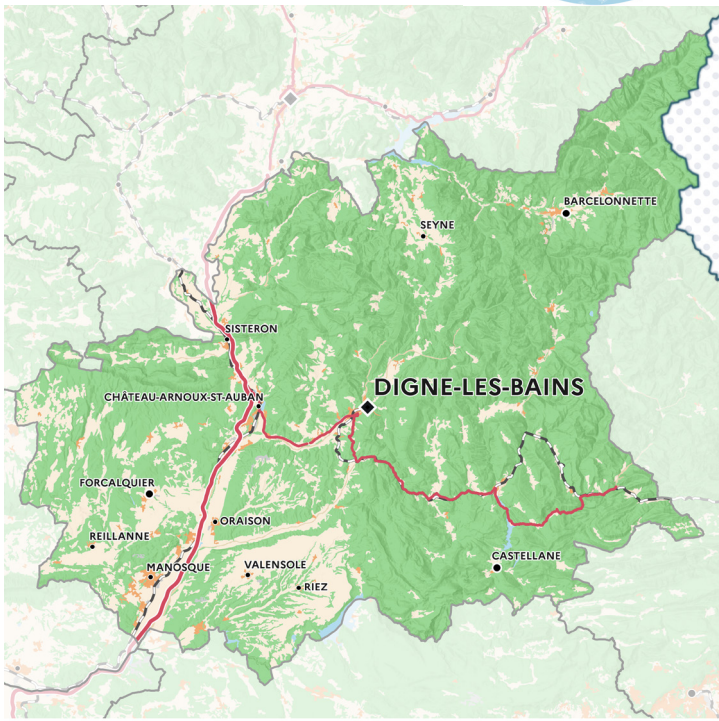

PORTRAIT DU DÉPARTEMENT

Scannez pour accéder à plus de données statistiques

Dynamiques démographiques par commune

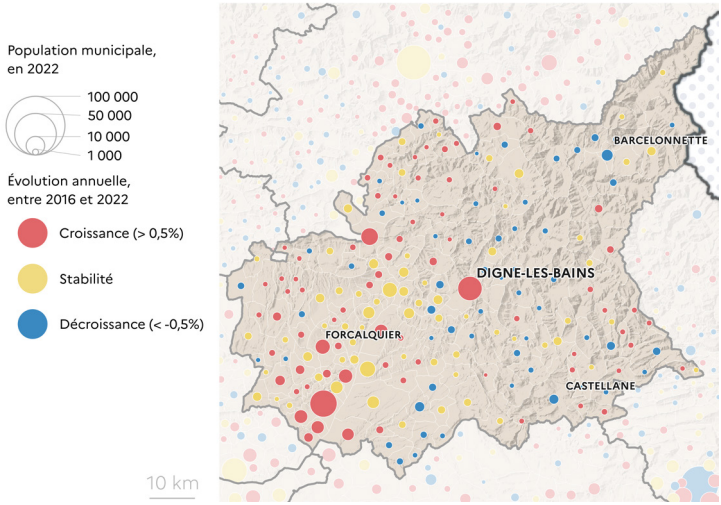

Population par tranche d'âge

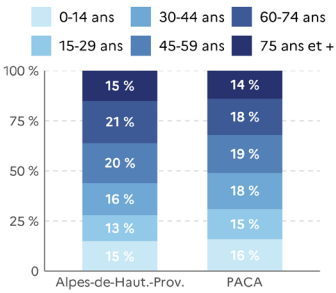

Évolution de l'emploi

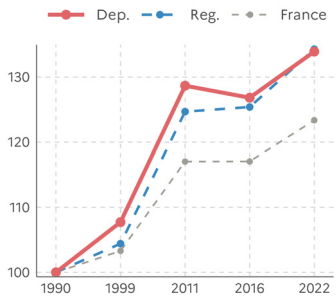

Indicateurs clés

Indicateur	Département	France*
Évolution annuelle de la population, entre 2016 et 2022	**0,5 %**	0,2 %
Part des jeunes non insérés, en 2022	**16,8 %**	15,4 %
Taux d'emploi des 15-64 ans, en 2022	**65,6 %**	66,9 %
Part des emplois dans l'industrie, en 2022	**10,1 %**	13,1 %
Évolution de l'emploi industriel	**10,4 %**	-9,2 %
Part des logements vacants, en 2022	**8,1 %**	8,6 %
Taux de pauvreté, en 2021	**17,1 %**	14,9 %
Médiane du revenu disponible par UC, en 2021	**21 790 €**	22 285 €

*France hexagonale pour le revenu médian annuel et le taux de pauvreté

Hautes-Alpes (05)

Provence-Alpes-Côte d'Azur

141 677 habitants

5 685 km²

162 communes
dont
157 en zone de revitalisation rurale

9 intercommunalités

1 quartier prioritaire de la politique de la ville



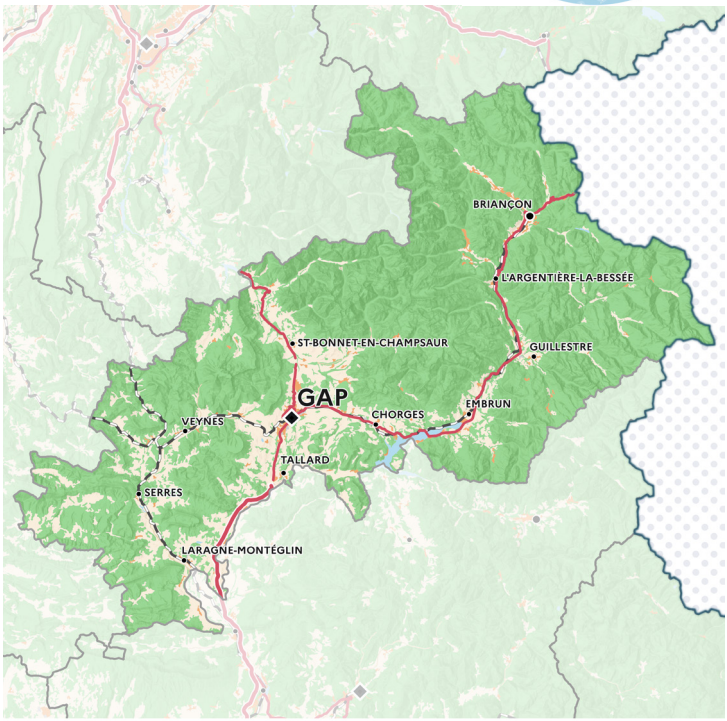

PORTRAIT DU DÉPARTEMENT

Scannez pour accéder à plus de données statistiques

Dynamiques démographiques par commune

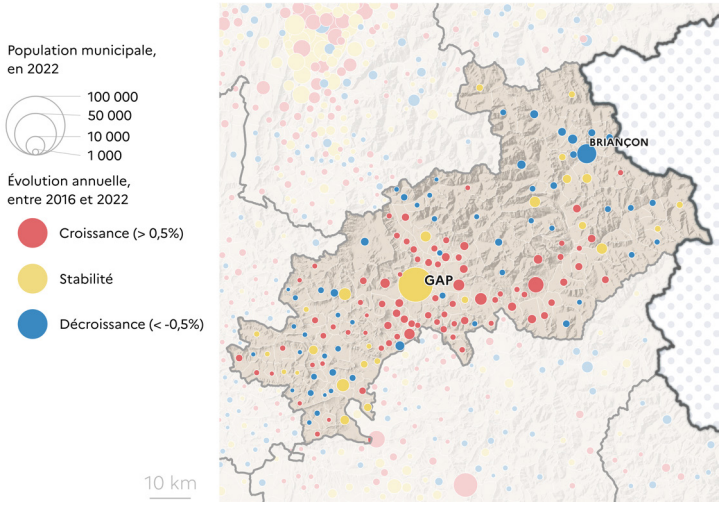

Population par tranche d'âge

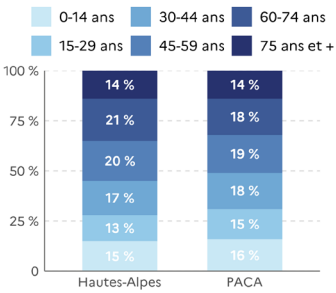

Évolution de l'emploi

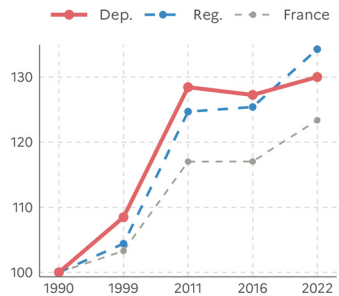

Indicateurs clés

Indicateur	Département	France*
Évolution annuelle de la population, entre 2016 et 2022	**0,1 %**	0,2 %
Part des jeunes non insérés, en 2022	**13,5 %**	15,4 %
Taux d'emploi des 15-64 ans, en 2022	**70,0 %**	66,9 %
Part des emplois dans l'industrie, en 2022	**5,3 %**	13,1 %
Évolution de l'emploi industriel	**1,1 %**	-9,2 %
Part des logements vacants, en 2022	**5,7 %**	8,6 %
Taux de pauvreté, en 2021	**14,7 %**	14,9 %
Médiane du revenu disponible par UC, en 2021	**22 010 €**	22 285 €

*France hexagonale pour le revenu médian annuel et le taux de pauvreté

Alpes-Maritimes (06)

Provence-Alpes-Côte d'Azur

1 114 579 habitants

4 289 km²

163 communes
dont

7 intercommunalités

107 en zone de revitalisation rurale

14 quartiers prioritaires de la politique de la ville



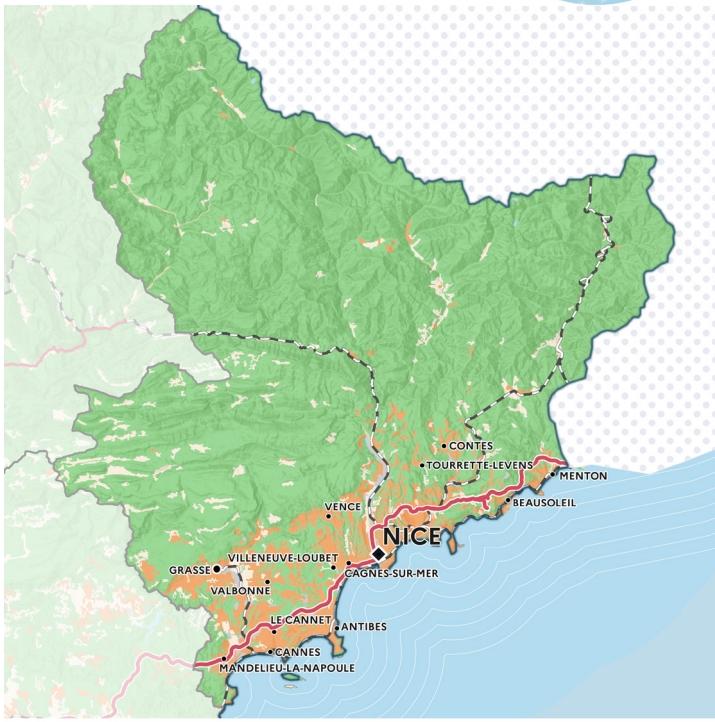

PORTRAIT DU DÉPARTEMENT

Scannez pour accéder à plus de données statistiques

Dynamiques démographiques par commune

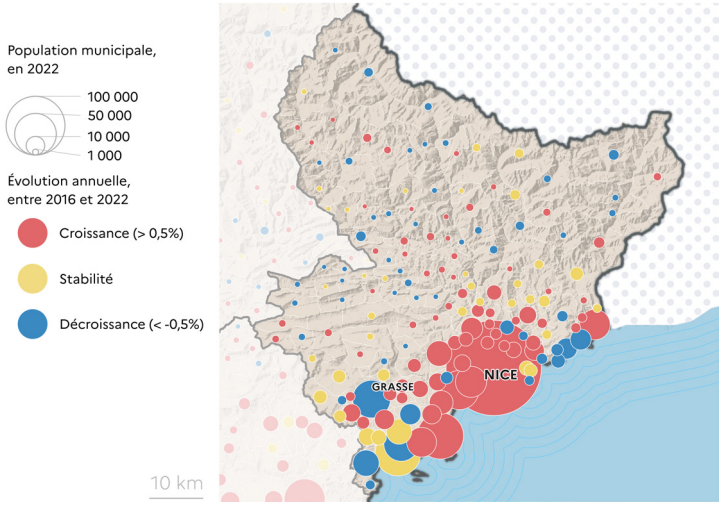

Population par tranche d'âge

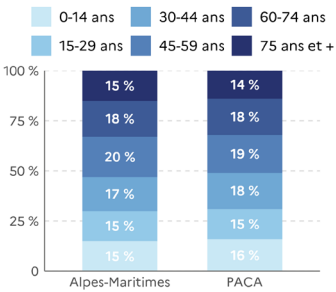

Évolution de l'emploi

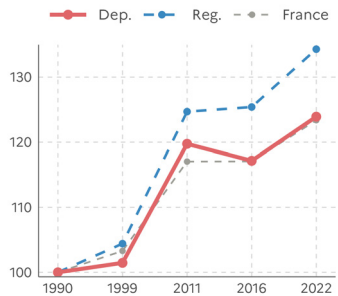

Indicateurs clés

Indicateur	Département	France*
Évolution annuelle de la population, entre 2016 et 2022	**0,5 %**	0,2 %
Part des jeunes non insérés, en 2022	**14,9 %**	15,4 %
Taux d'emploi des 15-64 ans, en 2022	**67,0 %**	66,9 %
Part des emplois dans l'industrie, en 2022	**6,7 %**	13,1 %
Évolution de l'emploi industriel	**-5,3 %**	-9,2 %
Part des logements vacants, en 2022	**8,0 %**	8,6 %
Taux de pauvreté, en 2021	**16,4 %**	14,9 %
Médiane du revenu disponible par UC, en 2021	**23 460 €**	22 285 €

*France hexagonale pour le revenu médian annuel et le taux de pauvreté

Ardèche (07)

Auvergne-Rhône-Alpes

333 229 habitants

5 560 km²

335 communes
dont
303 en zone de revitalisation rurale

19 intercommunalités

5 quartiers prioritaires de la politique de la ville



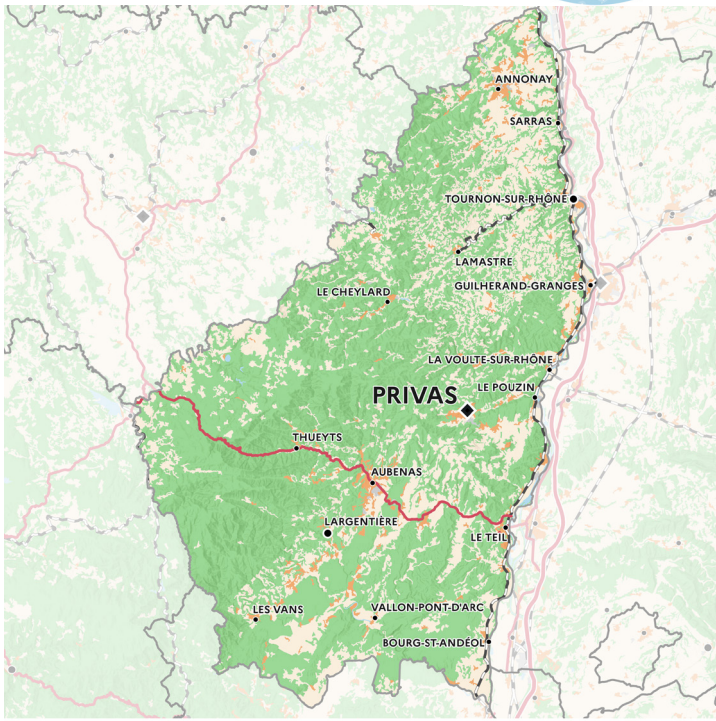

PORTRAIT DU DÉPARTEMENT

Scannez pour accéder à plus de données statistiques

Dynamiques démographiques par commune

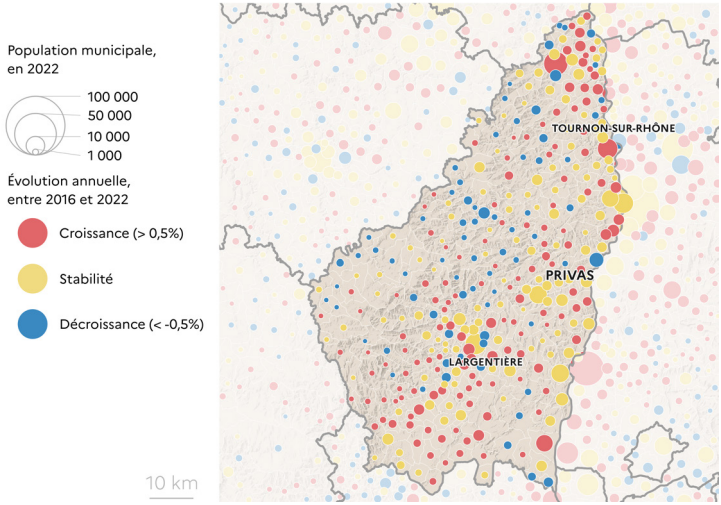

Population par tranche d'âge

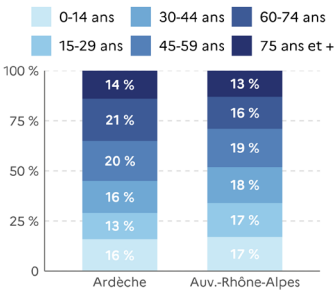

Évolution de l'emploi

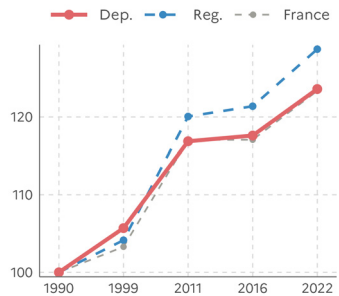

Indicateurs clés

Indicateur	Département	France*
Évolution annuelle de la population, entre 2016 et 2022	**0,4 %**	0,2 %
Part des jeunes non insérés, en 2022	**15,4 %**	15,4 %
Taux d'emploi des 15-64 ans, en 2022	**67,2 %**	66,9 %
Part des emplois dans l'industrie, en 2022	**16,5 %**	13,1 %
Évolution de l'emploi industriel	**-11,5 %**	-9,2 %
Part des logements vacants, en 2022	**9,3 %**	8,6 %
Taux de pauvreté, en 2021	**14,9 %**	14,9 %
Médiane du revenu disponible par UC, en 2021	**21 990 €**	22 285 €

*France hexagonale pour le revenu médian annuel et le taux de pauvreté

Ardennes (08)

Grand Est

267 204 habitants

5 253 km²

447 communes
dont
422 en zone de revitalisation rurale

8 intercommunalités

8 quartiers prioritaires de la politique de la ville

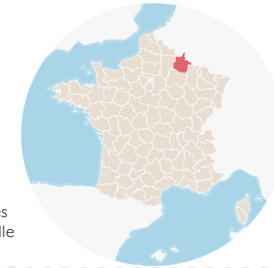



PORTRAIT DU DÉPARTEMENT

Scannez pour accéder à plus de données statistiques

Dynamiques démographiques par commune

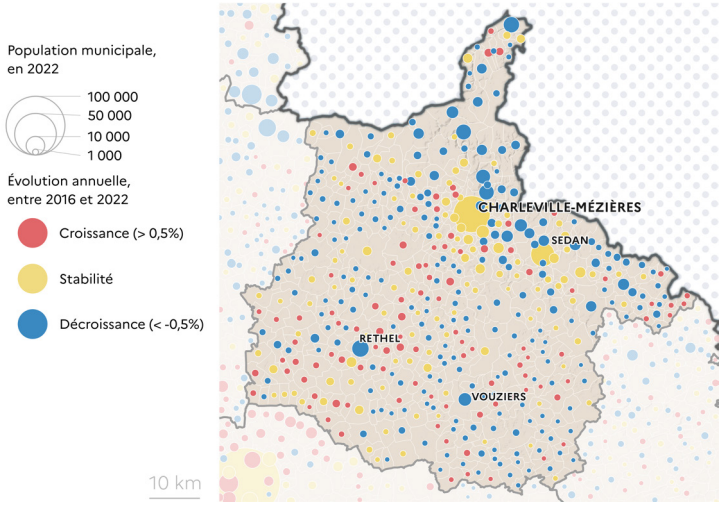

Population par tranche d'âge

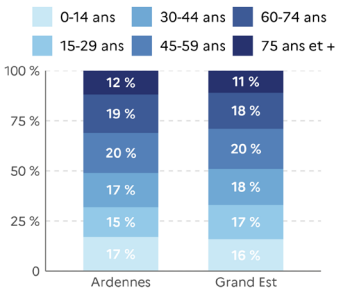

Évolution de l'emploi

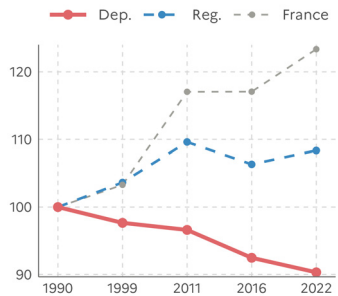

Indicateurs clés

Indicateur	Département	France*
Évolution annuelle de la population, entre 2016 et 2022	**-0,5 %**	0,2 %
Part des jeunes non insérés, en 2022	**20,7 %**	15,4 %
Taux d'emploi des 15-64 ans, en 2022	**62,8 %**	66,9 %
Part des emplois dans l'industrie, en 2022	**19,2 %**	13,1 %
Évolution de l'emploi industriel	**-18,5 %**	-9,2 %
Part des logements vacants, en 2022	**11,5 %**	8,6 %
Taux de pauvreté, en 2021	**19,4 %**	14,9 %
Médiane du revenu disponible par UC, en 2021	**20 850 €**	22 285 €

*France hexagonale pour le revenu médian annuel et le taux de pauvreté

Ariège (09)

Occitanie

155 339 habitants

4 920 km²

325 communes
dont

8 intercommunalités

307 en zone de revitalisation rurale

3 quartiers prioritaires de la politique de la ville

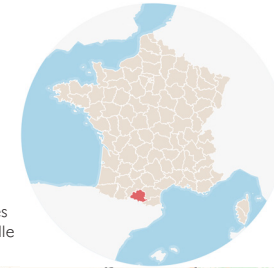



PORTRAIT DU DÉPARTEMENT

Scannez pour accéder à plus de données statistiques

Dynamiques démographiques par commune

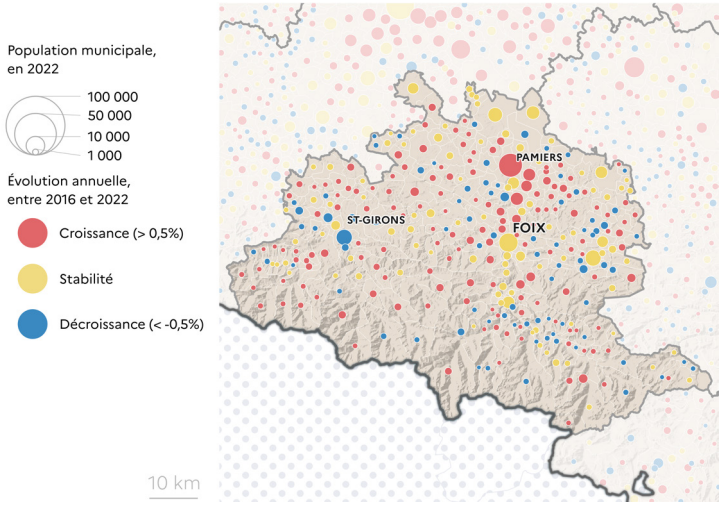

Population par tranche d'âge

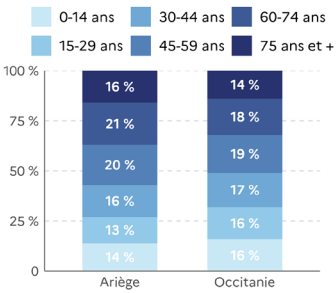

Évolution de l'emploi

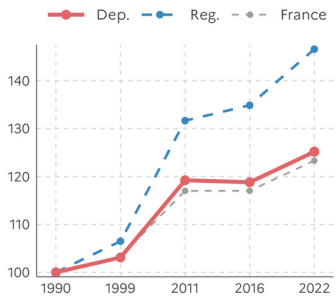

Indicateurs clés

Indicateur	Département	France*
Évolution annuelle de la population, entre 2016 et 2022	**0,2 %**	0,2 %
Part des jeunes non insérés, en 2022	**18,0 %**	15,4 %
Taux d'emploi des 15-64 ans, en 2022	**65,2 %**	66,9 %
Part des emplois dans l'industrie, en 2022	**13,0 %**	13,1 %
Évolution de l'emploi industriel	**-5,7 %**	-9,2 %
Part des logements vacants, en 2022	**8,6 %**	8,6 %
Taux de pauvreté, en 2021	**19,0 %**	14,9 %
Médiane du revenu disponible par UC, en 2021	**20 820 €**	22 285 €

*France hexagonale pour le revenu médian annuel et le taux de pauvreté

Aube (10)

Grand Est

311 076 habitants

6 023 km²

431 communes
dont
410 en zone de revitalisation rurale

13 intercommunalités

10 quartiers prioritaires de la politique de la ville

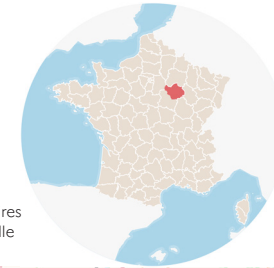



PORTRAIT DU DÉPARTEMENT

Scannez pour accéder à plus de données statistiques

Dynamiques démographiques par commune

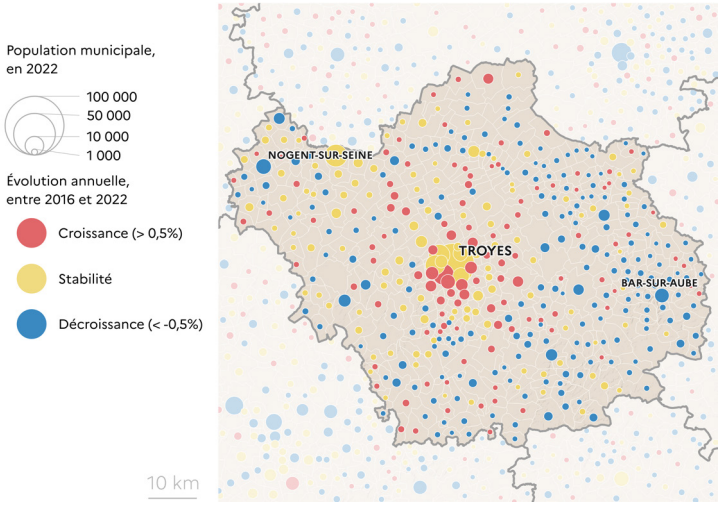

Population par tranche d'âge

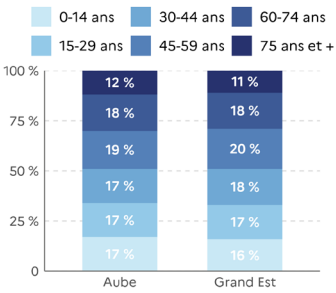

Évolution de l'emploi

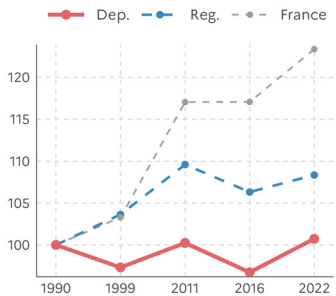

Indicateurs clés

Indicateur	Département	France*
Évolution annuelle de la population, entre 2016 et 2022	**0,1 %**	0,2 %
Part des jeunes non insérés, en 2022	**17,9 %**	15,4 %
Taux d'emploi des 15-64 ans, en 2022	**63,8 %**	66,9 %
Part des emplois dans l'industrie, en 2022	**14,4 %**	13,1 %
Évolution de l'emploi industriel	**-21,1 %**	-9,2 %
Part des logements vacants, en 2022	**9,2 %**	8,6 %
Taux de pauvreté, en 2021	**16,9 %**	14,9 %
Médiane du revenu disponible par UC, en 2021	**21 530 €**	22 285 €

*France hexagonale pour le revenu médian annuel et le taux de pauvreté

Aude (11)

Occitanie

377 773 habitants

6 351 km²

433 communes
dont

416 en zone de revitalisation rurale

10 intercommunalités

10 quartiers prioritaires de la politique de la ville

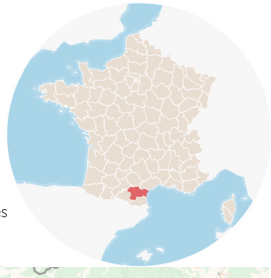



PORTRAIT DU DÉPARTEMENT

Scannez pour accéder à plus de données statistiques

Dynamiques démographiques par commune

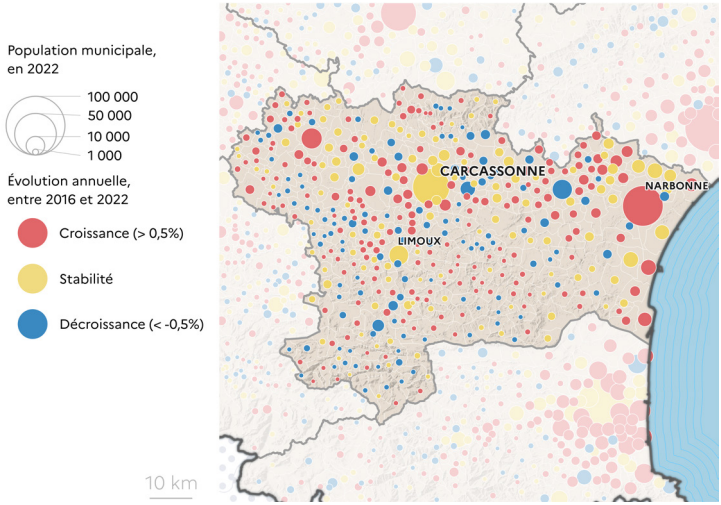

Population par tranche d'âge

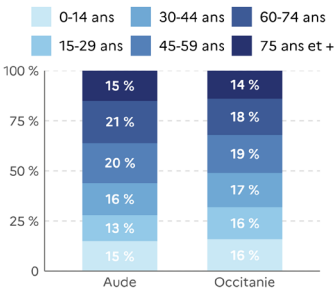

Évolution de l'emploi

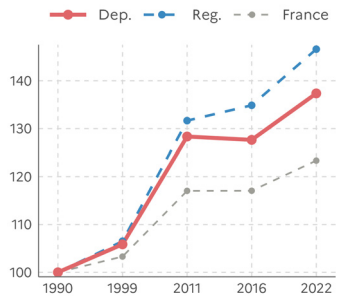

Indicateurs clés

Indicateur	Département	France*
Évolution annuelle de la population, entre 2016 et 2022	**0,4 %**	0,2 %
Part des jeunes non insérés, en 2022	**21,0 %**	15,4 %
Taux d'emploi des 15-64 ans, en 2022	**61,9 %**	66,9 %
Part des emplois dans l'industrie, en 2022	**7,4 %**	13,1 %
Évolution de l'emploi industriel	**-2,3 %**	-9,2 %
Part des logements vacants, en 2022	**8,0 %**	8,6 %
Taux de pauvreté, en 2021	**20,8 %**	14,9 %
Médiane du revenu disponible par UC, en 2021	**20 510 €**	22 285 €

*France hexagonale pour le revenu médian annuel et le taux de pauvreté

Aveyron (12)

Occitanie

279 736 habitants

8 774 km²

285 communes

dont

275 en zone de revitalisation rurale

20 intercommunalités

5 quartiers prioritaires de la politique de la ville

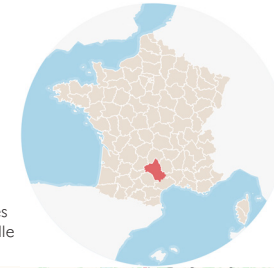



PORTRAIT DU DÉPARTEMENT

Scannez pour accéder à plus de données statistiques

Dynamiques démographiques par commune

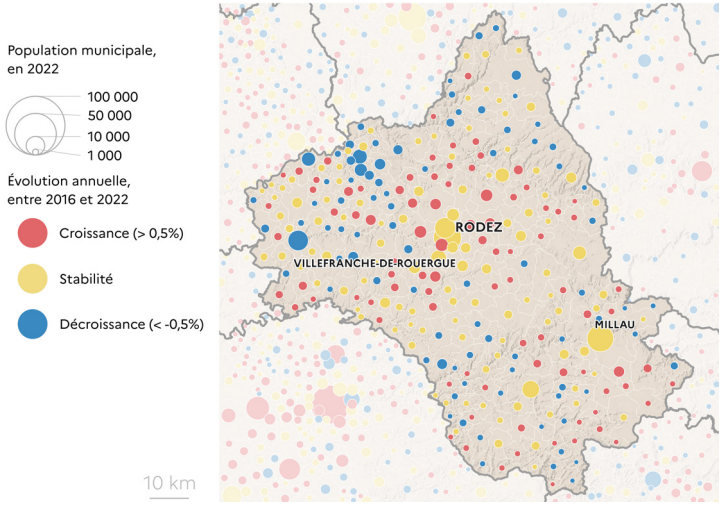

Population par tranche d'âge

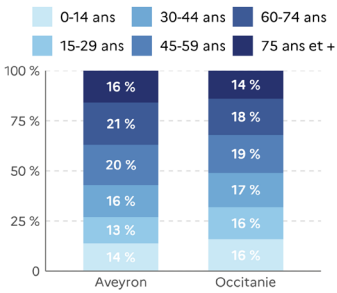

Évolution de l'emploi

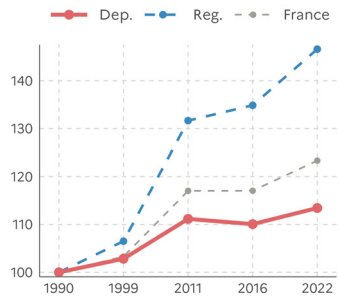

Indicateurs clés

Indicateur	Département	France*
Évolution annuelle de la population, entre 2016 et 2022	**0,1 %**	0,2 %
Part des jeunes non insérés, en 2022	**12,6 %**	15,4 %
Taux d'emploi des 15-64 ans, en 2022	**70,0 %**	66,9 %
Part des emplois dans l'industrie, en 2022	**13,2 %**	13,1 %
Évolution de l'emploi industriel	**-9,9 %**	-9,2 %
Part des logements vacants, en 2022	**11,0 %**	8,6 %
Taux de pauvreté, en 2021	**14,5 %**	14,9 %
Médiane du revenu disponible par UC, en 2021	**21 860 €**	22 285 €

*France hexagonale pour le revenu médian annuel et le taux de pauvreté

Bouches-du-Rhône (13)

Provence-Alpes-Côte d'Azur

2 069 811 habitants

5 083 km²

119 communes
dont

4 intercommunalités

46 en zone de revitalisation rurale

71 quartiers prioritaires de la politique de la ville

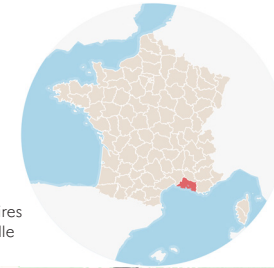



PORTRAIT DU DÉPARTEMENT

Scannez pour accéder à plus de données statistiques

Dynamiques démographiques par commune

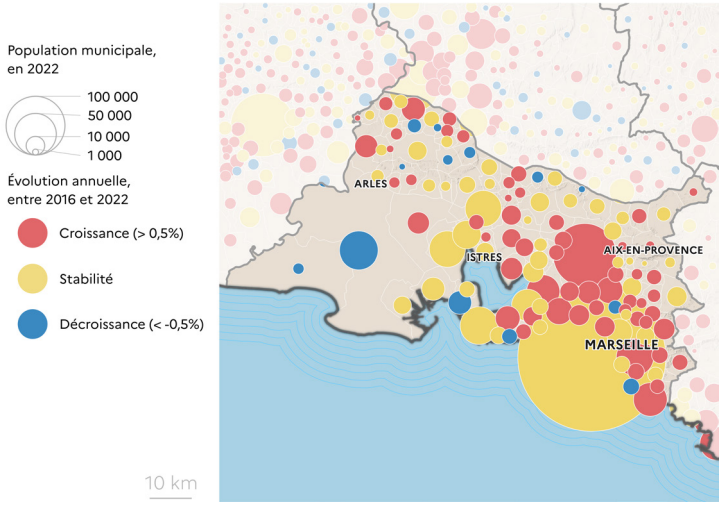

Population par tranche d'âge

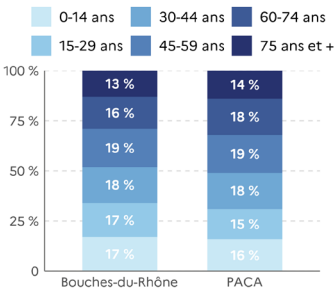

Évolution de l'emploi

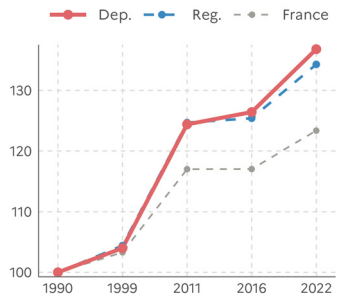

Indicateurs clés

Indicateur	Département	France*
Évolution annuelle de la population, entre 2016 et 2022	**0,4 %**	0,2 %
Part des jeunes non insérés, en 2022	**16,6 %**	15,4 %
Taux d'emploi des 15-64 ans, en 2022	**63,2 %**	66,9 %
Part des emplois dans l'industrie, en 2022	**9,1 %**	13,1 %
Évolution de l'emploi industriel	**-4,2 %**	-9,2 %
Part des logements vacants, en 2022	**7,2 %**	8,6 %
Taux de pauvreté, en 2021	**18,5 %**	14,9 %
Médiane du revenu disponible par UC, en 2021	**22 920 €**	22 285 €

*France hexagonale pour le revenu médian annuel et le taux de pauvreté

Calvados (14)

Normandie

704 605 habitants

5 591 km²

526 communes *dont*

16 intercommunalités

446 en zone de revitalisation rurale

8 quartiers prioritaires de la politique de la ville

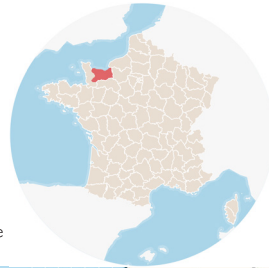



PORTRAIT DU DÉPARTEMENT

Scannez pour accéder à plus de données statistiques

Dynamiques démographiques par commune

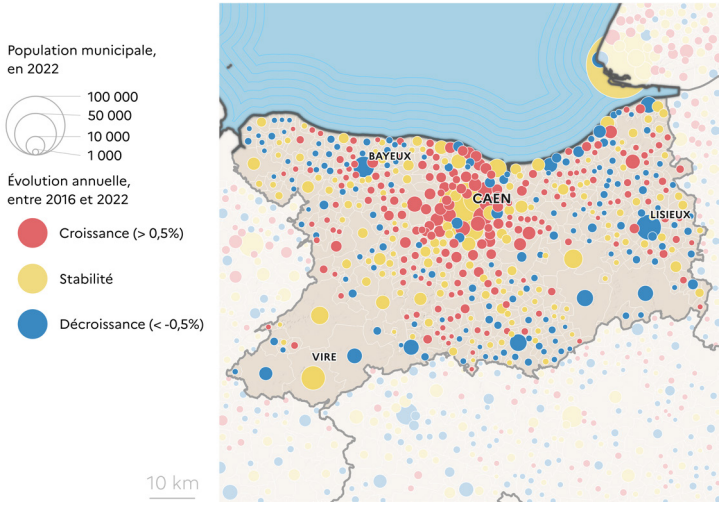

Population par tranche d'âge

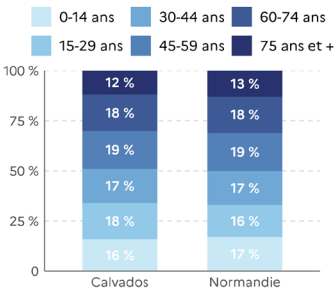

Évolution de l'emploi

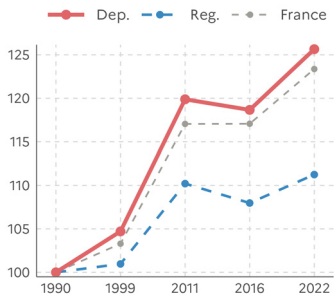

Indicateurs clés

Indicateur	Département	France*
Évolution annuelle de la population, entre 2016 et 2022	**0,3 %**	0,2 %
Part des jeunes non insérés, en 2022	**13,1 %**	15,4 %
Taux d'emploi des 15-64 ans, en 2022	**67,0 %**	66,9 %
Part des emplois dans l'industrie, en 2022	**12,4 %**	13,1 %
Évolution de l'emploi industriel	**-8,8 %**	-9,2 %
Part des logements vacants, en 2022	**6,4 %**	8,6 %
Taux de pauvreté, en 2021	**12,5 %**	14,9 %
Médiane du revenu disponible par UC, en 2021	**22 840 €**	22 285 €

*France hexagonale pour le revenu médian annuel et le taux de pauvreté

Cantal (15)

Auvergne-Rhône-Alpes

144 399 habitants

5 766 km²

250 communes

10 intercommunalités

dont

247 en zone de revitalisation rurale

1 quartier prioritaire de la politique de la ville





PORTRAIT DU DÉPARTEMENT

Scannez pour accéder à plus de données statistiques

Dynamiques démographiques par commune

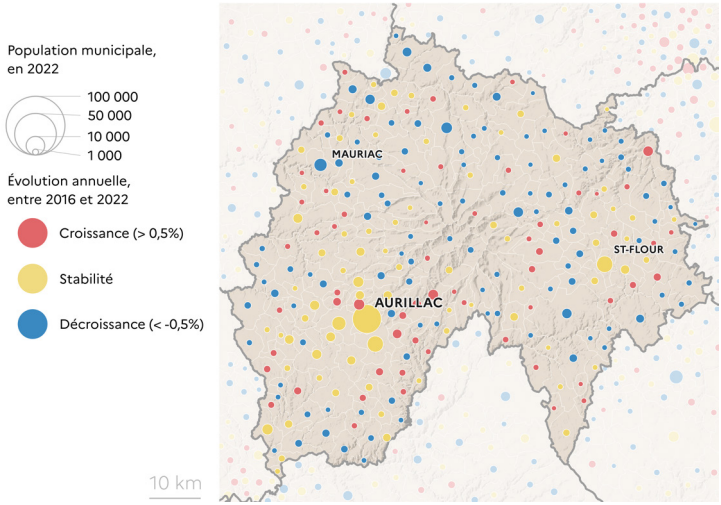

Population par tranche d'âge

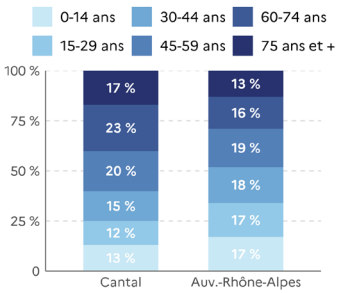

Évolution de l'emploi

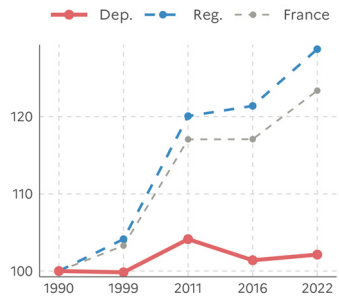

Indicateurs clés

Indicateur	Département	France*
Évolution annuelle de la population, entre 2016 et 2022	**-0,2 %**	0,2 %
Part des jeunes non insérés, en 2022	**11,8 %**	15,4 %
Taux d'emploi des 15-64 ans, en 2022	**71,2 %**	66,9 %
Part des emplois dans l'industrie, en 2022	**10,3 %**	13,1 %
Évolution de l'emploi industriel	**0,4 %**	-9,2 %
Part des logements vacants, en 2022	**11,5 %**	8,6 %
Taux de pauvreté, en 2021	**14,2 %**	14,9 %
Médiane du revenu disponible par UC, en 2021	**21 710 €**	22 285 €

*France hexagonale pour le revenu médian annuel et le taux de pauvreté

Charente (16)

Nouvelle-Aquitaine

351 603 habitants

5 963 km²

359 communes
dont

342 en zone de revitalisation rurale

9 intercommunalités

6 quartiers prioritaires de la politique de la ville



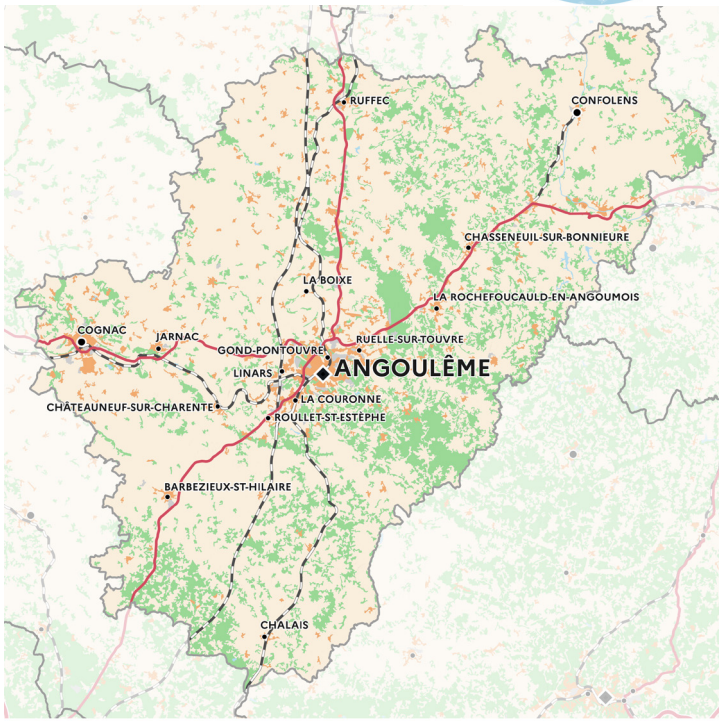

PORTRAIT DU DÉPARTEMENT

Scannez pour accéder à plus de données statistiques

Dynamiques démographiques par commune

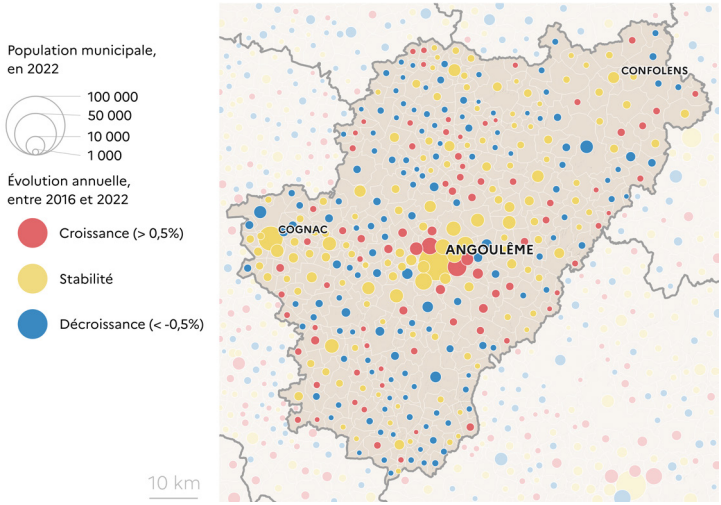

Population par tranche d'âge

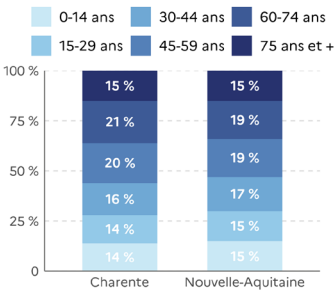

Évolution de l'emploi

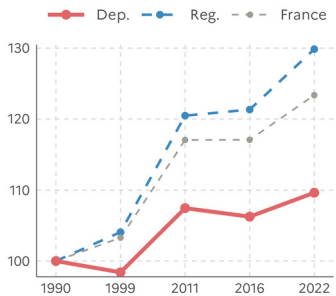

Indicateurs clés

Indicateur	Département	France*
Évolution annuelle de la population, entre 2016 et 2022	**-0,1 %**	0,2 %
Part des jeunes non insérés, en 2022	**17,1 %**	15,4 %
Taux d'emploi des 15-64 ans, en 2022	**67,5 %**	66,9 %
Part des emplois dans l'industrie, en 2022	**16,3 %**	13,1 %
Évolution de l'emploi industriel	**-10,1 %**	-9,2 %
Part des logements vacants, en 2022	**10,2 %**	8,6 %
Taux de pauvreté, en 2021	**15,1 %**	14,9 %
Médiane du revenu disponible par UC, en 2021	**22 000 €**	22 285 €

*France hexagonale pour le revenu médian annuel et le taux de pauvreté

Charente-Maritime (17)

Nouvelle-Aquitaine

668 160 habitants

6 912 km²

462 communes
dont

427 en zone de revitalisation rurale

13 intercommunalités

7 quartiers prioritaires de la politique de la ville

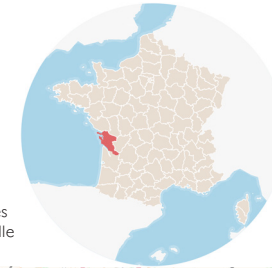



PORTRAIT DU DÉPARTEMENT

Scannez pour accéder à plus de données statistiques

Dynamiques démographiques par commune

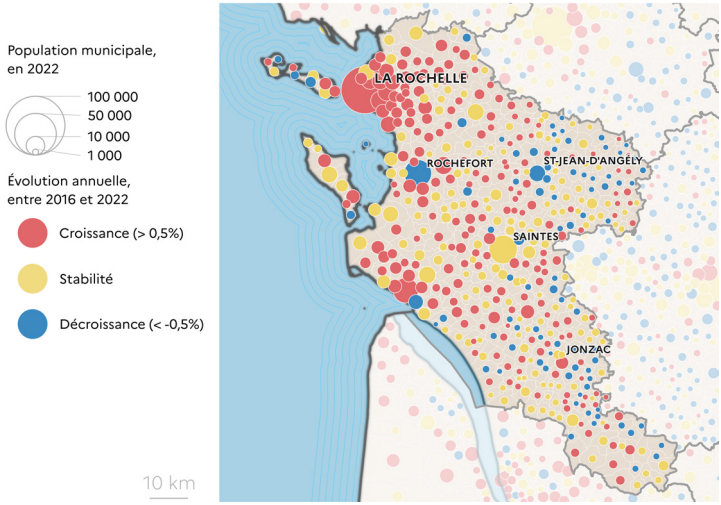

Population par tranche d'âge

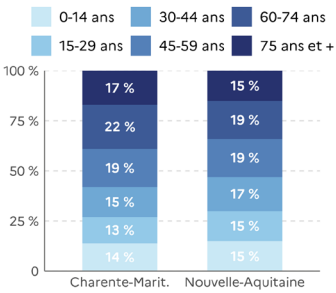

Évolution de l'emploi

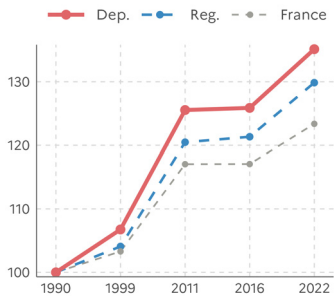

Indicateurs clés

Indicateur	Département	France*
Évolution annuelle de la population, entre 2016 et 2022	**0,7 %**	0,2 %
Part des jeunes non insérés, en 2022	**16,1 %**	15,4 %
Taux d'emploi des 15-64 ans, en 2022	**66,7 %**	66,9 %
Part des emplois dans l'industrie, en 2022	**9,8 %**	13,1 %
Évolution de l'emploi industriel	**-5,0 %**	-9,2 %
Part des logements vacants, en 2022	**6,7 %**	8,6 %
Taux de pauvreté, en 2021	**12,5 %**	14,9 %
Médiane du revenu disponible par UC, en 2021	**22 810 €**	22 285 €

*France hexagonale pour le revenu médian annuel et le taux de pauvreté

Cher (18)

Centre-Val de Loire

299 496 habitants

7 292 km²

286 communes

dont

279 en zone de revitalisation rurale

18 intercommunalités

4 quartiers prioritaires de la politique de la ville

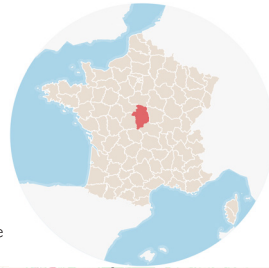



PORTRAIT DU DÉPARTEMENT

Scannez pour accéder à plus de données statistiques

Dynamiques démographiques par commune

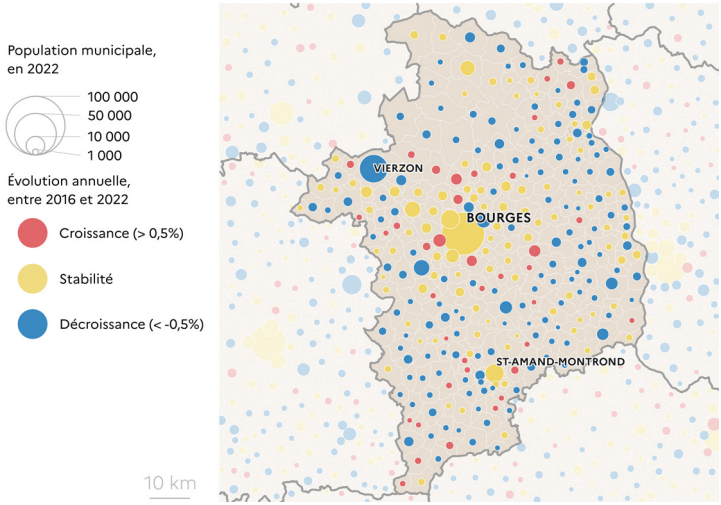

Population par tranche d'âge

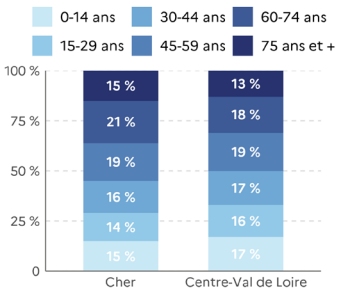

Évolution de l'emploi

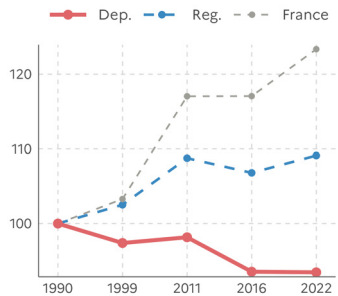

Indicateurs clés

Indicateur	Département	France*
Évolution annuelle de la population, entre 2016 et 2022	**-0,4 %**	0,2 %
Part des jeunes non insérés, en 2022	**17,7 %**	15,4 %
Taux d'emploi des 15-64 ans, en 2022	**66,1 %**	66,9 %
Part des emplois dans l'industrie, en 2022	**16,1 %**	13,1 %
Évolution de l'emploi industriel	**-11,2 %**	-9,2 %
Part des logements vacants, en 2022	**12,6 %**	8,6 %
Taux de pauvreté, en 2021	**14,7 %**	14,9 %
Médiane du revenu disponible par UC, en 2021	**22 100 €**	22 285 €

*France hexagonale pour le revenu médian annuel et le taux de pauvreté

Corrèze (19)

Nouvelle-Aquitaine

240 120 habitants

5 890 km²

277 communes
dont

272 en zone de revitalisation rurale

10 intercommunalités

3 quartiers prioritaires de la politique de la ville

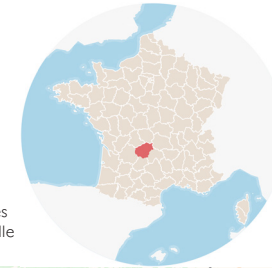



PORTRAIT DU DÉPARTEMENT

Scannez pour accéder à plus de données statistiques

Dynamiques démographiques par commune

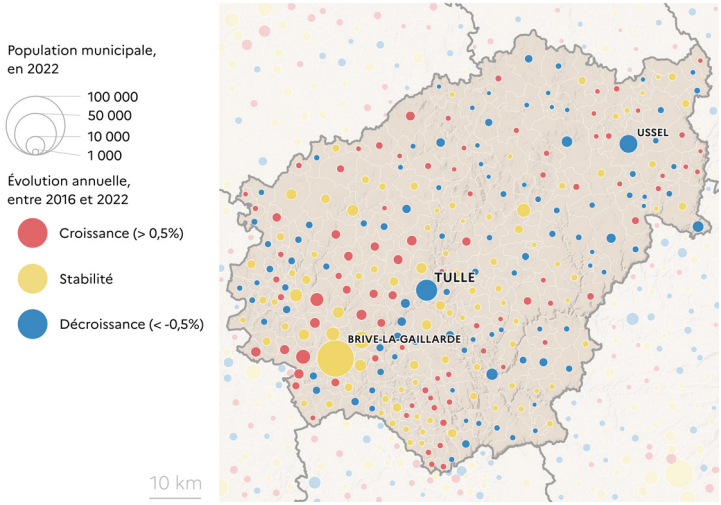

Population par tranche d'âge

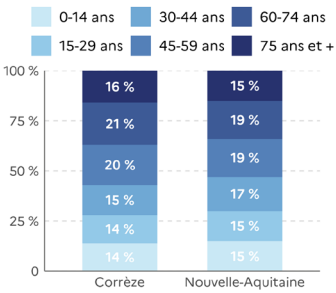

Évolution de l'emploi

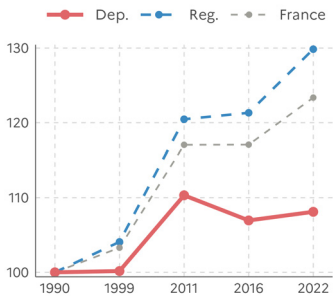

Indicateurs clés

Indicateur	Département	France*
Évolution annuelle de la population, entre 2016 et 2022	**-0,1 %**	0,2 %
Part des jeunes non insérés, en 2022	**14,3 %**	15,4 %
Taux d'emploi des 15-64 ans, en 2022	**68,2 %**	66,9 %
Part des emplois dans l'industrie, en 2022	**13,2 %**	13,1 %
Évolution de l'emploi industriel	**-14,2 %**	-9,2 %
Part des logements vacants, en 2022	**11,1 %**	8,6 %
Taux de pauvreté, en 2021	**13,7 %**	14,9 %
Médiane du revenu disponible par UC, en 2021	**22 140 €**	22 285 €

*France hexagonale pour le revenu médian annuel et le taux de pauvreté

Côte-d'Or (21)

Bourgogne-Franche-Comté

537 577 habitants

8 789 km²

698 communes
dont
673 en zone de revitalisation rurale

19 intercommunalités

6 quartiers prioritaires de la politique de la ville

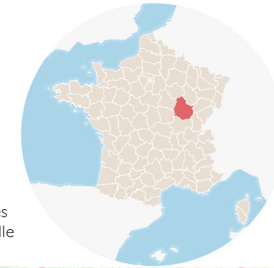



PORTRAIT DU DÉPARTEMENT

Scannez pour accéder à plus de données statistiques

Dynamiques démographiques par commune

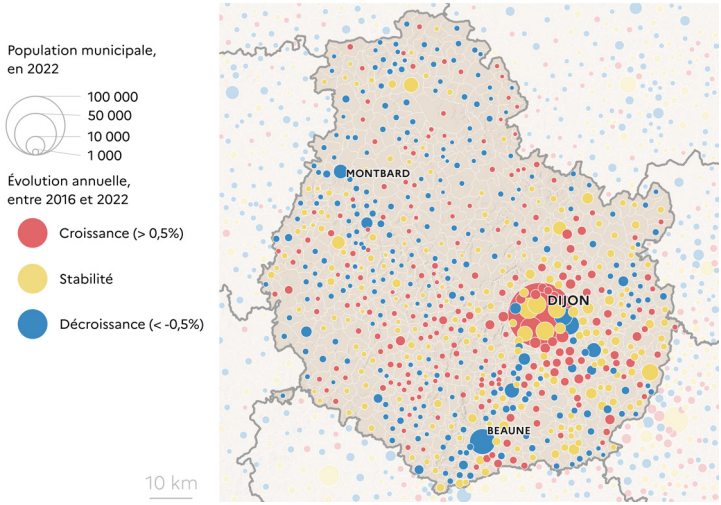

Population par tranche d'âge

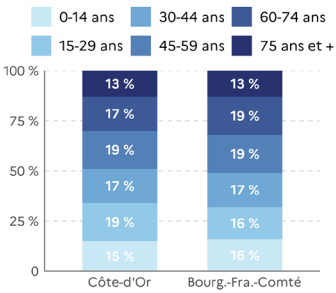

Évolution de l'emploi

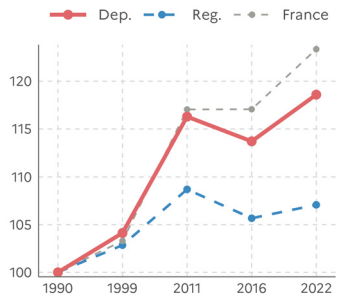

Indicateurs clés

Indicateur	Département	France*
Évolution annuelle de la population, entre 2016 et 2022	**0,1 %**	0,2 %
Part des jeunes non insérés, en 2022	**12,0 %**	15,4 %
Taux d'emploi des 15-64 ans, en 2022	**68,1 %**	66,9 %
Part des emplois dans l'industrie, en 2022	**11,8 %**	13,1 %
Évolution de l'emploi industriel	**-13,0 %**	-9,2 %
Part des logements vacants, en 2022	**8,3 %**	8,6 %
Taux de pauvreté, en 2021	**11,8 %**	14,9 %
Médiane du revenu disponible par UC, en 2021	**23 720 €**	22 285 €

*France hexagonale pour le revenu médian annuel et le taux de pauvreté

Côtes-d'Armor (22)

Bretagne

609 598 habitants

6 971 km²

344 communes
dont

318 en zone de revitalisation rurale

11 intercommunalités

7 quartiers prioritaires de la politique de la ville

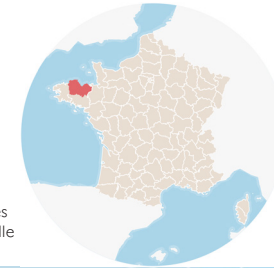



PORTRAIT DU DÉPARTEMENT

Scannez pour accéder à plus de données statistiques

Dynamiques démographiques par commune

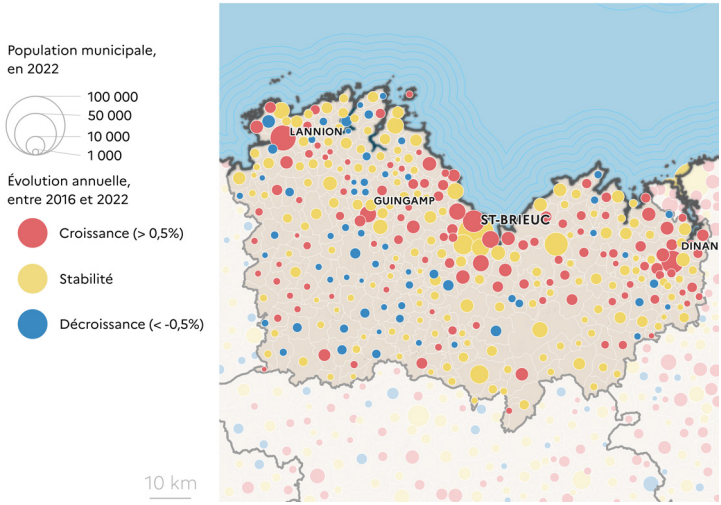

Population par tranche d'âge

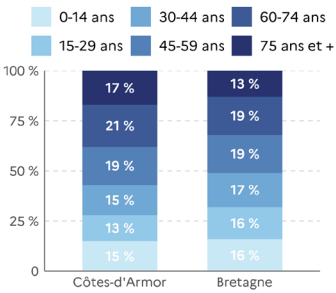

Évolution de l'emploi

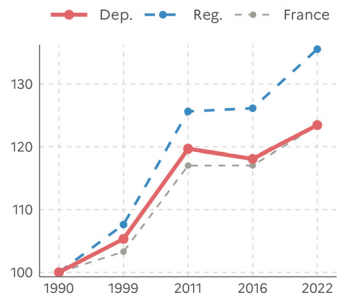

Indicateurs clés

Indicateur	Département	France*
Évolution annuelle de la population, entre 2016 et 2022	**0,3 %**	0,2 %
Part des jeunes non insérés, en 2022	**13,7 %**	15,4 %
Taux d'emploi des 15-64 ans, en 2022	**67,9 %**	66,9 %
Part des emplois dans l'industrie, en 2022	**13,6 %**	13,1 %
Évolution de l'emploi industriel	**-3,5 %**	-9,2 %
Part des logements vacants, en 2022	**8,0 %**	8,6 %
Taux de pauvreté, en 2021	**11,8 %**	14,9 %
Médiane du revenu disponible par UC, en 2021	**22 670 €**	22 285 €

*France hexagonale pour le revenu médian annuel et le taux de pauvreté

Creuse (23)

Nouvelle-Aquitaine

115 529 habitants

5 588 km²

255 communes
dont
254 en zone de revitalisation rurale

10 intercommunalités

1 quartier prioritaire de la politique de la ville

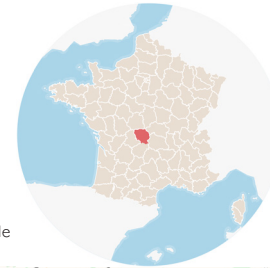



PORTRAIT DU DÉPARTEMENT

Scannez pour accéder à plus de données statistiques

Dynamiques démographiques par commune

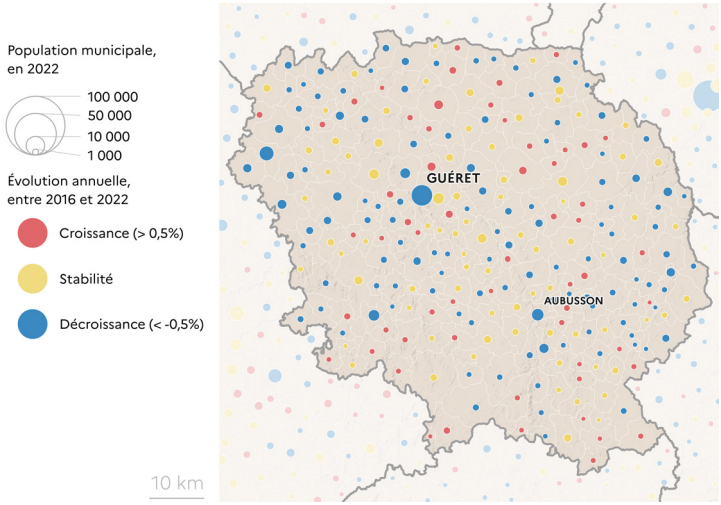

Population par tranche d'âge

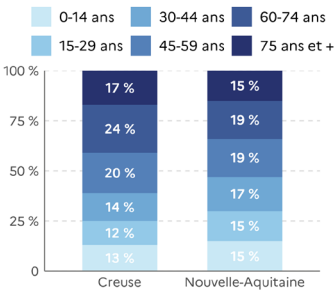

Évolution de l'emploi

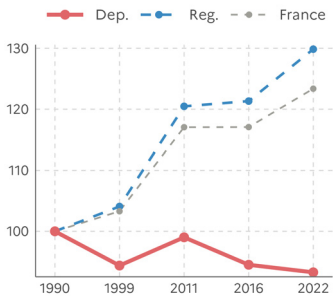

Indicateurs clés

Indicateur	Département	France*
Évolution annuelle de la population, entre 2016 et 2022	**-0,6 %**	0,2 %
Part des jeunes non insérés, en 2022	**16,7 %**	15,4 %
Taux d'emploi des 15-64 ans, en 2022	**65,6 %**	66,9 %
Part des emplois dans l'industrie, en 2022	**9,8 %**	13,1 %
Évolution de l'emploi industriel	**-9,2 %**	-9,2 %
Part des logements vacants, en 2022	**15,5 %**	8,6 %
Taux de pauvreté, en 2021	**19,2 %**	14,9 %
Médiane du revenu disponible par UC, en 2021	**20 620 €**	22 285 €

*France hexagonale pour le revenu médian annuel et le taux de pauvreté

Dordogne (24)

Nouvelle-Aquitaine

416 325 habitants

9 209 km²

503 communes
dont

22 intercommunalités

493 en zone de revitalisation rurale

5 quartiers prioritaires de la politique de la ville





PORTRAIT DU DÉPARTEMENT

Scannez pour accéder à plus de données statistiques

Dynamiques démographiques par commune

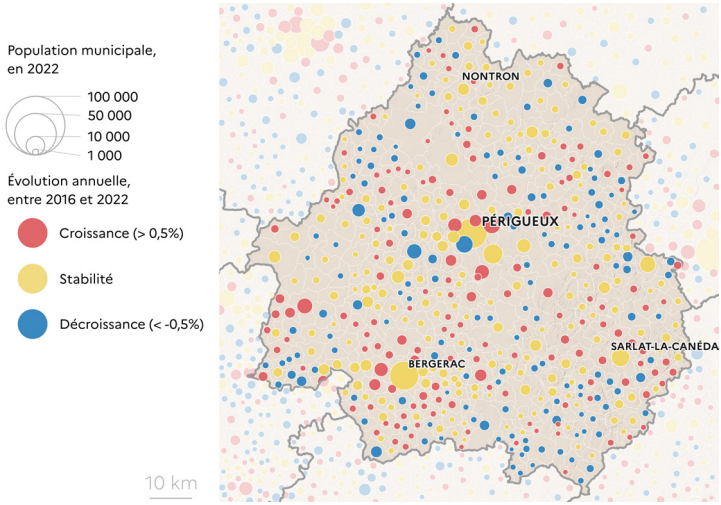

Population par tranche d'âge

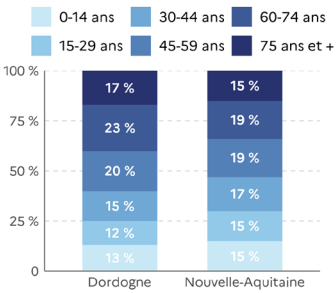

Évolution de l'emploi

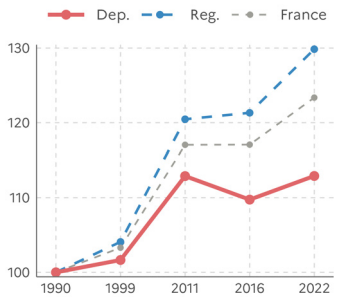

Indicateurs clés

Indicateur	Département	France*
Évolution annuelle de la population, entre 2016 et 2022	**0,1 %**	0,2 %
Part des jeunes non insérés, en 2022	**17,9 %**	15,4 %
Taux d'emploi des 15-64 ans, en 2022	**65,7 %**	66,9 %
Part des emplois dans l'industrie, en 2022	**12,0 %**	13,1 %
Évolution de l'emploi industriel	**-11,4 %**	-9,2 %
Part des logements vacants, en 2022	**9,9 %**	8,6 %
Taux de pauvreté, en 2021	**16,6 %**	14,9 %
Médiane du revenu disponible par UC, en 2021	**21 410 €**	22 285 €

*France hexagonale pour le revenu médian annuel et le taux de pauvreté

Doubs (25)

Bourgogne-Franche-Comté

548 662 habitants

5 247 km²

563 communes
dont

504 en zone de revitalisation rurale

18 intercommunalités

17 quartiers prioritaires de la politique de la ville

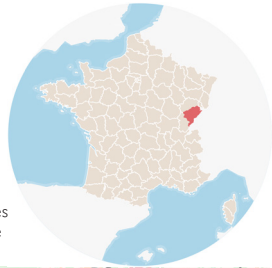



PORTRAIT DU DÉPARTEMENT

Scannez pour accéder à plus de données statistiques

Dynamiques démographiques par commune

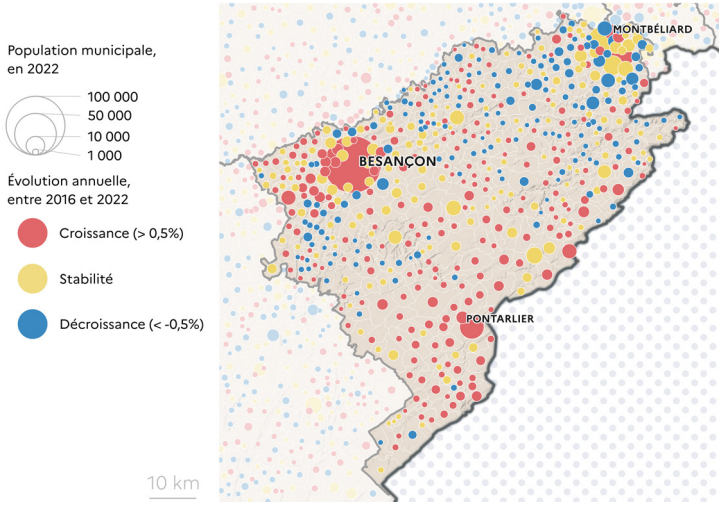

Population par tranche d'âge

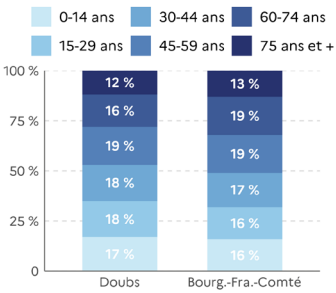

Évolution de l'emploi

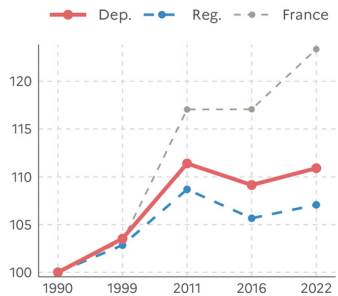

Indicateurs clés

Indicateur	Département	France*
Évolution annuelle de la population, entre 2016 et 2022	**0,3 %**	0,2 %
Part des jeunes non insérés, en 2022	**12,9 %**	15,4 %
Taux d'emploi des 15-64 ans, en 2022	**67,9 %**	66,9 %
Part des emplois dans l'industrie, en 2022	**18,4 %**	13,1 %
Évolution de l'emploi industriel	**-16,5 %**	-9,2 %
Part des logements vacants, en 2022	**8,6 %**	8,6 %
Taux de pauvreté, en 2021	**13,1 %**	14,9 %
Médiane du revenu disponible par UC, en 2021	**23 890 €**	22 285 €

*France hexagonale pour le revenu médian annuel et le taux de pauvreté

Drôme (26)

Auvergne-Rhône-Alpes

521 432 habitants

6 552 km²

362 communes *dont*

335 en zone de revitalisation rurale

16 intercommunalités

12 quartiers prioritaires de la politique de la ville



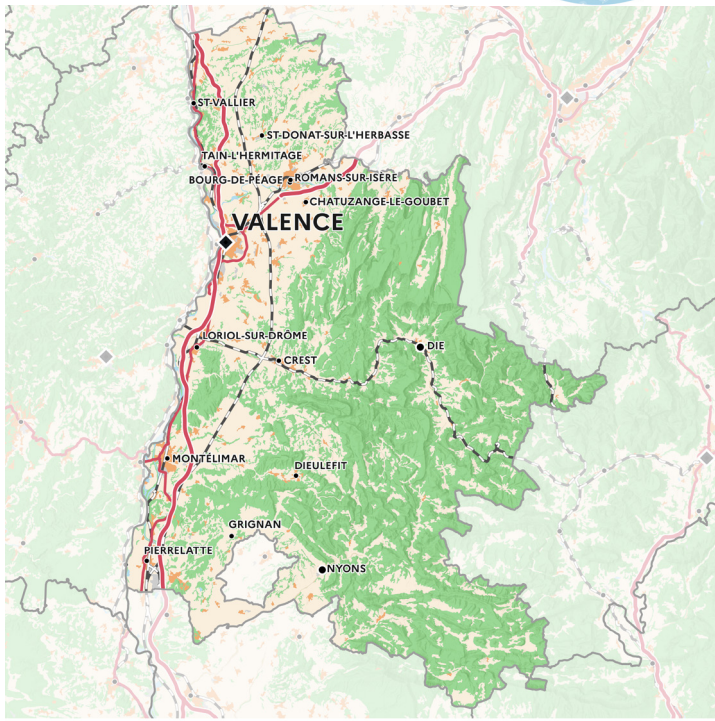

PORTRAIT DU DÉPARTEMENT

Scannez pour accéder à plus de données statistiques

Dynamiques démographiques par commune

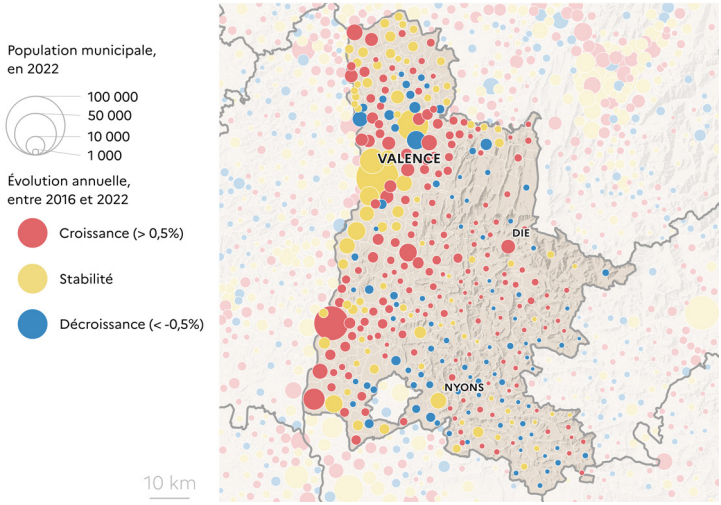

Population par tranche d'âge

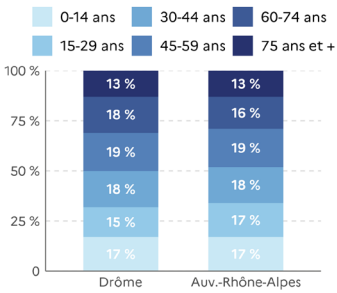

Évolution de l'emploi

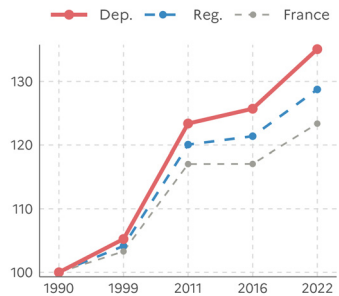

Indicateurs clés

Indicateur	Département	France*
Évolution annuelle de la population, entre 2016 et 2022	**0,4 %**	0,2 %
Part des jeunes non insérés, en 2022	**16,2 %**	15,4 %
Taux d'emploi des 15-64 ans, en 2022	**67,5 %**	66,9 %
Part des emplois dans l'industrie, en 2022	**17,3 %**	13,1 %
Évolution de l'emploi industriel	**2,3 %**	-9,2 %
Part des logements vacants, en 2022	**8,3 %**	8,6 %
Taux de pauvreté, en 2021	**14,8 %**	14,9 %
Médiane du revenu disponible par UC, en 2021	**22 450 €**	22 285 €

*France hexagonale pour le revenu médian annuel et le taux de pauvreté

Eure (27)

Normandie

601 305 habitants

6 037 km²

585 communes
dont
541 en zone de revitalisation rurale

15 intercommunalités

12 quartiers prioritaires de la politique de la ville

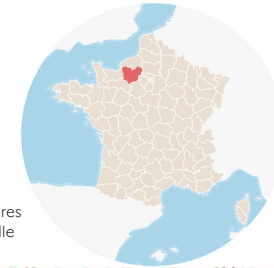



PORTRAIT DU DÉPARTEMENT

Scannez pour accéder à plus de données statistiques

Dynamiques démographiques par commune

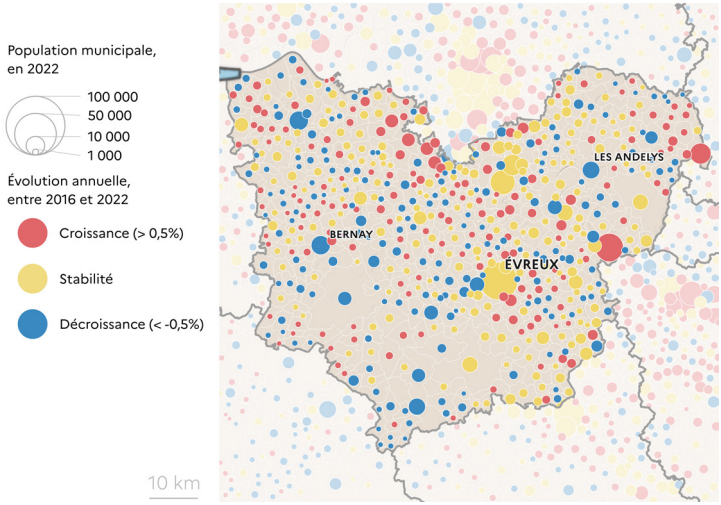

Population par tranche d'âge

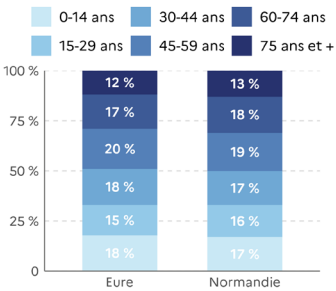

Évolution de l'emploi

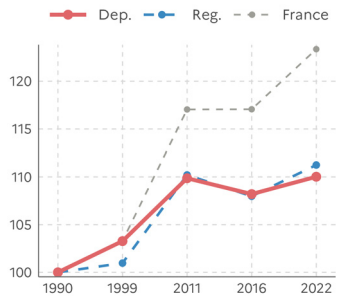

Indicateurs clés

Indicateur	Département	France*
Évolution annuelle de la population, entre 2016 et 2022	**0,0 %**	0,2 %
Part des jeunes non insérés, en 2022	**17,8 %**	15,4 %
Taux d'emploi des 15-64 ans, en 2022	**67,6 %**	66,9 %
Part des emplois dans l'industrie, en 2022	**18,9 %**	13,1 %
Évolution de l'emploi industriel	**-11,7 %**	-9,2 %
Part des logements vacants, en 2022	**7,6 %**	8,6 %
Taux de pauvreté, en 2021	**12,7 %**	14,9 %
Médiane du revenu disponible par UC, en 2021	**22 880 €**	22 285 €

*France hexagonale pour le revenu médian annuel et le taux de pauvreté

Eure-et-Loir (28)

Centre-Val de Loire

432 950 habitants

5 926 km²

363 communes
dont

12 intercommunalités

330 en zone de revitalisation rurale

11 quartiers prioritaires de la politique de la ville



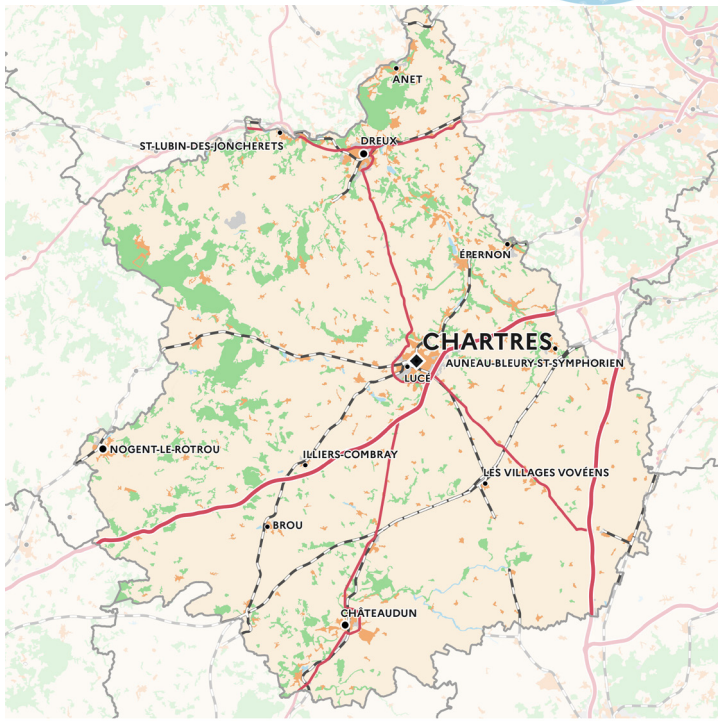

PORTRAIT DU DÉPARTEMENT

Scannez pour accéder à plus de données statistiques

Dynamiques démographiques par commune

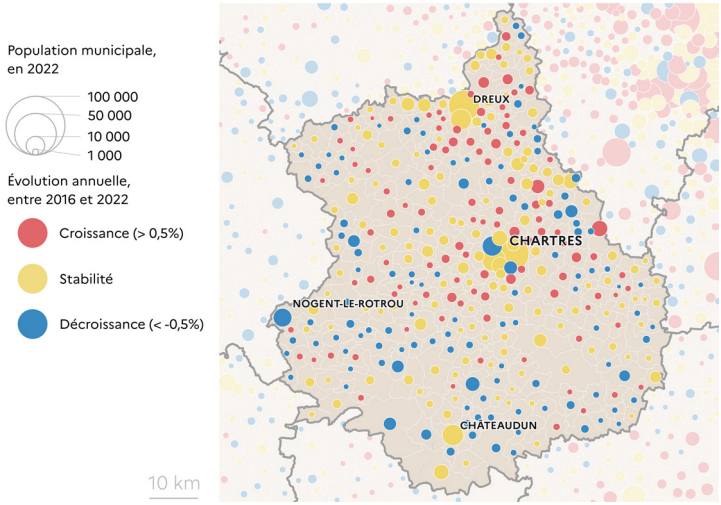

Population par tranche d'âge

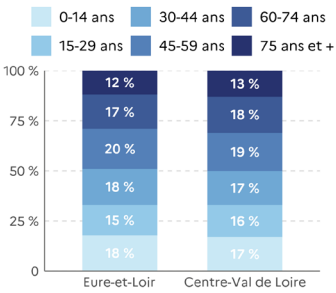

Évolution de l'emploi

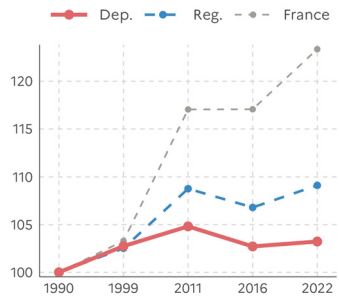

Indicateurs clés

Indicateur	Département	France*
Évolution annuelle de la population, entre 2016 et 2022	**0,0 %**	0,2 %
Part des jeunes non insérés, en 2022	**16,0 %**	15,4 %
Taux d'emploi des 15-64 ans, en 2022	**68,8 %**	66,9 %
Part des emplois dans l'industrie, en 2022	**17,3 %**	13,1 %
Évolution de l'emploi industriel	**-12,9 %**	-9,2 %
Part des logements vacants, en 2022	**8,4 %**	8,6 %
Taux de pauvreté, en 2021	**12,1 %**	14,9 %
Médiane du revenu disponible par UC, en 2021	**23 360 €**	22 285 €

*France hexagonale pour le revenu médian annuel et le taux de pauvreté

Finistère (29)

Bretagne

927 912 habitants

6 750 km²

277 communes

dont

243 en zone de revitalisation rurale

21 intercommunalités

9 quartiers prioritaires de la politique de la ville

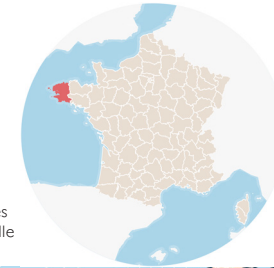



PORTRAIT DU DÉPARTEMENT

Scannez pour accéder à plus de données statistiques

Dynamiques démographiques par commune

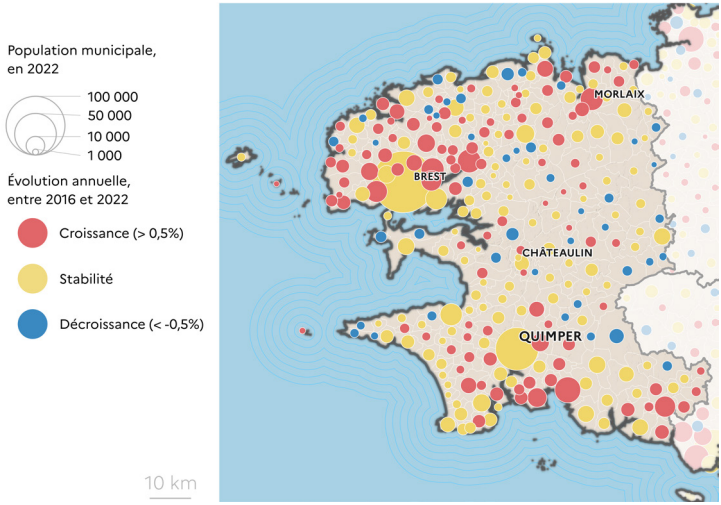

Population par tranche d'âge

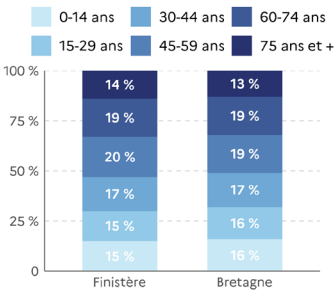

Évolution de l'emploi

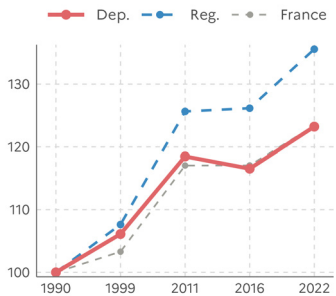

Indicateurs clés

Indicateur	Département	France*
Évolution annuelle de la population, entre 2016 et 2022	**0,4 %**	0,2 %
Part des jeunes non insérés, en 2022	**12,9 %**	15,4 %
Taux d'emploi des 15-64 ans, en 2022	**66,8 %**	66,9 %
Part des emplois dans l'industrie, en 2022	**13,0 %**	13,1 %
Évolution de l'emploi industriel	**-2,7 %**	-9,2 %
Part des logements vacants, en 2022	**6,9 %**	8,6 %
Taux de pauvreté, en 2021	**10,8 %**	14,9 %
Médiane du revenu disponible par UC, en 2021	**23 220 €**	22 285 €

*France hexagonale pour le revenu médian annuel et le taux de pauvreté

Corse-du-Sud (2A)

Corse

166 045 habitants

4 021 km²

124 communes
dont
115 en zone de revitalisation rurale

7 intercommunalités

3 quartiers prioritaires de la politique de la ville

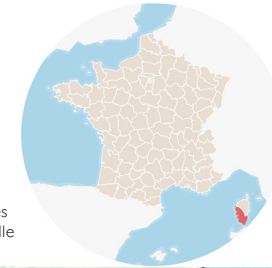



PORTRAIT DU DÉPARTEMENT

Scannez pour accéder à plus de données statistiques

Dynamiques démographiques par commune

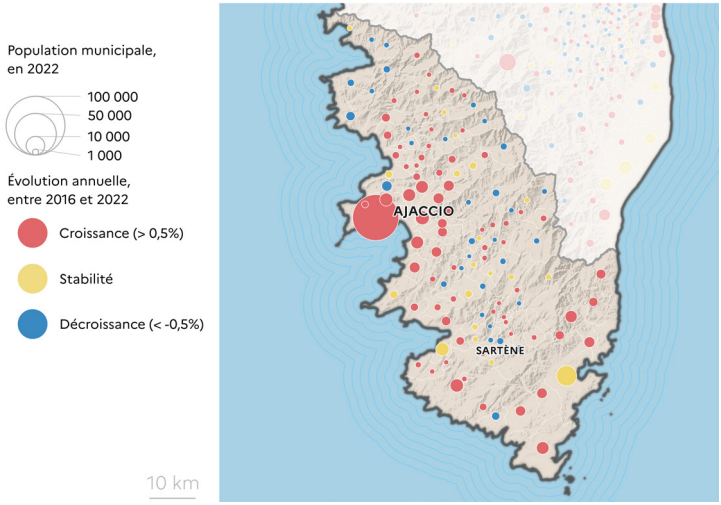

Population par tranche d'âge

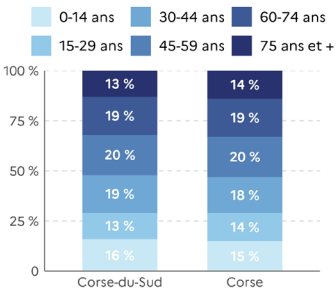

Évolution de l'emploi

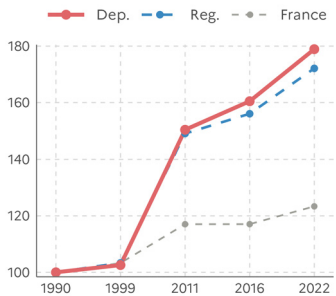

Indicateurs clés

Indicateur	Département	France*
Évolution annuelle de la population, entre 2016 et 2022	**1,2 %**	0,2 %
Part des jeunes non insérés, en 2022	**16,1 %**	15,4 %
Taux d'emploi des 15-64 ans, en 2022	**69,4 %**	66,9 %
Part des emplois dans l'industrie, en 2022	**5,7 %**	13,1 %
Évolution de l'emploi industriel	**17,6 %**	-9,2 %
Part des logements vacants, en 2022	**3,4 %**	8,6 %
Taux de pauvreté, en 2021	**15,8 %**	14,9 %
Médiane du revenu disponible par UC, en 2021	**23 420 €**	22 285 €

*France hexagonale pour le revenu médian annuel et le taux de pauvreté

Haute-Corse (2B)

Corse

185 231 habitants

4 718 km²

236 communes
dont
226 en zone de revitalisation rurale

12 intercommunalités

2 quartiers prioritaires de la politique de la ville





PORTRAIT DU DÉPARTEMENT

Scannez pour accéder à plus de données statistiques

Dynamiques démographiques par commune

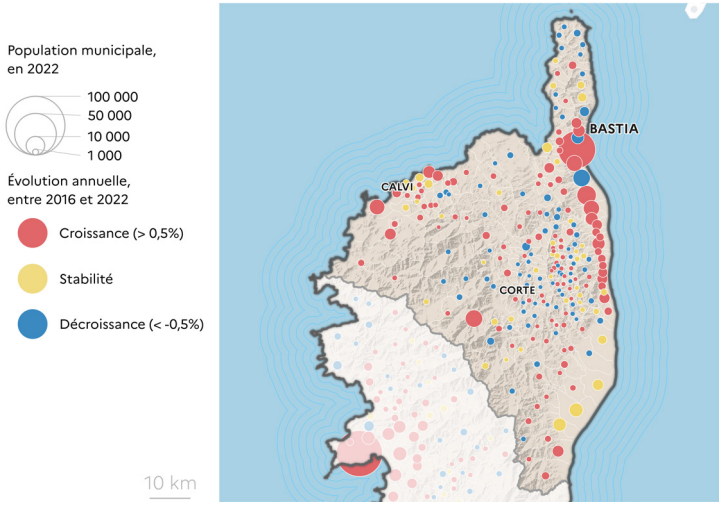

Population par tranche d'âge

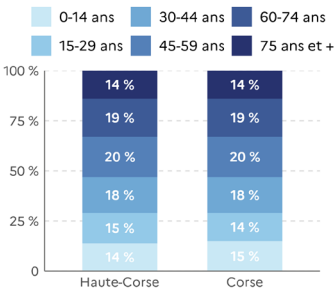

Évolution de l'emploi

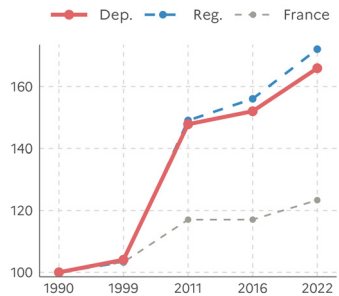

Indicateurs clés

Indicateur	Département	France*
Évolution annuelle de la population, entre 2016 et 2022	**0,8 %**	0,2 %
Part des jeunes non insérés, en 2022	**15,3 %**	15,4 %
Taux d'emploi des 15-64 ans, en 2022	**63,0 %**	66,9 %
Part des emplois dans l'industrie, en 2022	**5,6 %**	13,1 %
Évolution de l'emploi industriel	**14,1 %**	-9,2 %
Part des logements vacants, en 2022	**3,2 %**	8,6 %
Taux de pauvreté, en 2021	**20,2 %**	14,9 %
Médiane du revenu disponible par UC, en 2021	**21 460 €**	22 285 €

*France hexagonale pour le revenu médian annuel et le taux de pauvreté

Gard (30)

Occitanie

764 010 habitants

5 876 km²

350 communes

dont

283 en zone de revitalisation rurale

17 intercommunalités

17 quartiers prioritaires de la politique de la ville





PORTRAIT DU DÉPARTEMENT

Scannez pour accéder à plus de données statistiques

Dynamiques démographiques par commune

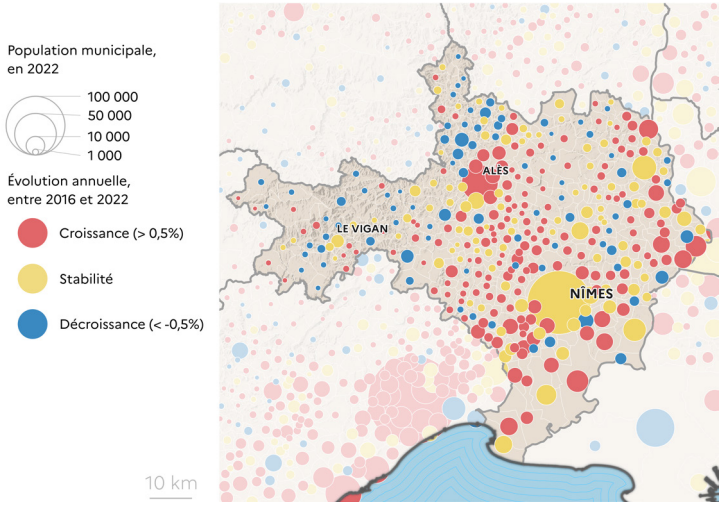

Population par tranche d'âge

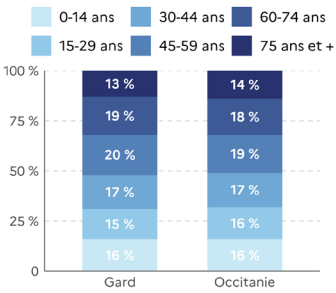

Évolution de l'emploi

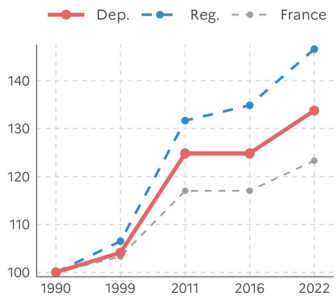

Indicateurs clés

Indicateur	Département	France*
Évolution annuelle de la population, entre 2016 et 2022	**0,5 %**	0,2 %
Part des jeunes non insérés, en 2022	**18,5 %**	15,4 %
Taux d'emploi des 15-64 ans, en 2022	**61,8 %**	66,9 %
Part des emplois dans l'industrie, en 2022	**10,2 %**	13,1 %
Évolution de l'emploi industriel	**-9,7 %**	-9,2 %
Part des logements vacants, en 2022	**8,5 %**	8,6 %
Taux de pauvreté, en 2021	**20,0 %**	14,9 %
Médiane du revenu disponible par UC, en 2021	**21330 €**	22285 €

*France hexagonale pour le revenu médian annuel et le taux de pauvreté

Haute-Garonne (31)

Occitanie

1 456 261 habitants

6 364 km²

586 communes
dont
496 en zone de revitalisation rurale

18 intercommunalités

19 quartiers prioritaires de la politique de la ville

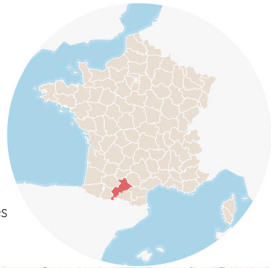



PORTRAIT DU DÉPARTEMENT

Scannez pour accéder à plus de données statistiques

Dynamiques démographiques par commune

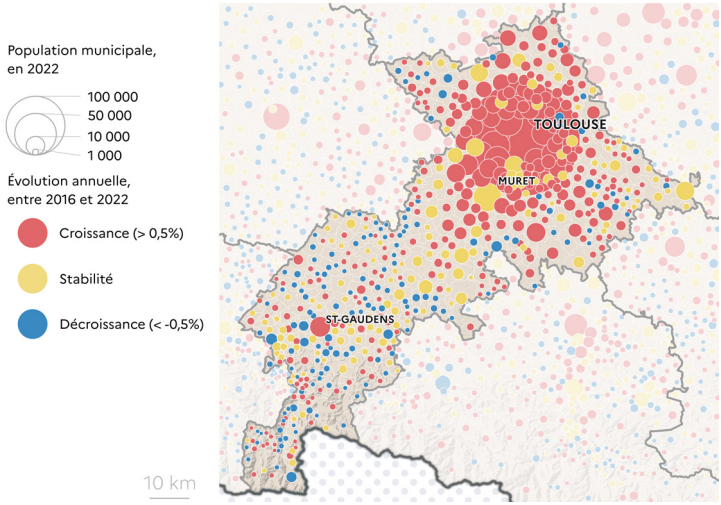

Population par tranche d'âge

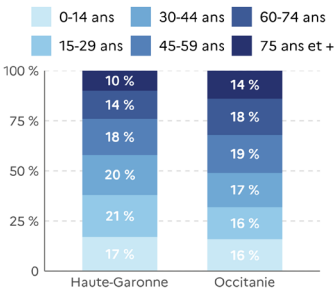

Évolution de l'emploi

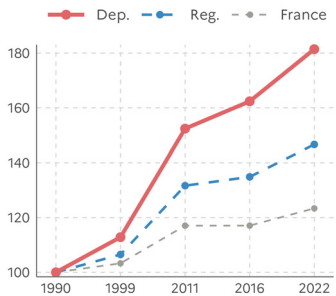

Indicateurs clés

Indicateur	Département	France*
Évolution annuelle de la population, entre 2016 et 2022	**1,3 %**	0,2 %
Part des jeunes non insérés, en 2022	**13,8 %**	15,4 %
Taux d'emploi des 15-64 ans, en 2022	**67,6 %**	66,9 %
Part des emplois dans l'industrie, en 2022	**9,7 %**	13,1 %
Évolution de l'emploi industriel	**-7,2 %**	-9,2 %
Part des logements vacants, en 2022	**7,1 %**	8,6 %
Taux de pauvreté, en 2021	**14,3 %**	14,9 %
Médiane du revenu disponible par UC, en 2021	**24 230 €**	22 285 €

*France hexagonale pour le revenu médian annuel et le taux de pauvreté

Gers (32)

Occitanie

192 649 habitants

6 304 km²

458 communes *dont*

456 en zone de revitalisation rurale

17 intercommunalités

1 quartier prioritaire de la politique de la ville





PORTRAIT DU DÉPARTEMENT

Scannez pour accéder à plus de données statistiques

Dynamiques démographiques par commune

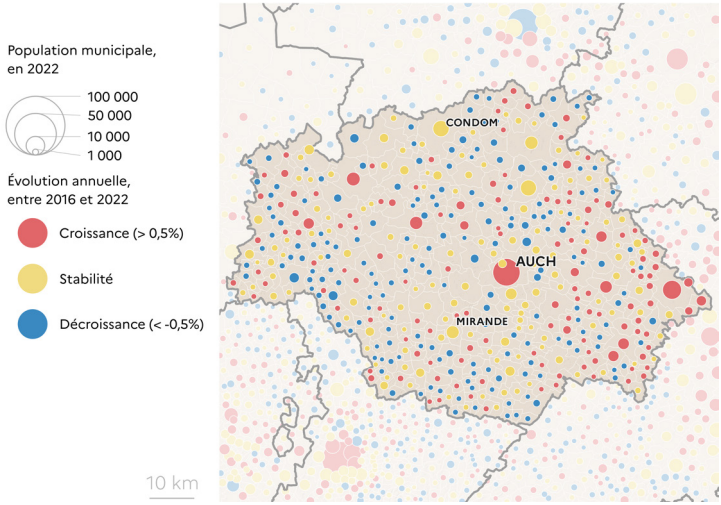

Population par tranche d'âge

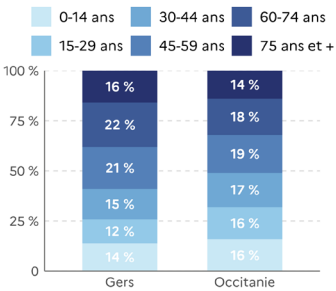

Évolution de l'emploi

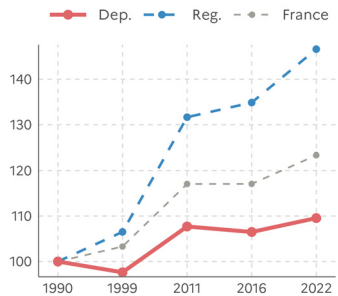

Indicateurs clés

Indicateur	Département	France*
Évolution annuelle de la population, entre 2016 et 2022	**0,2 %**	0,2 %
Part des jeunes non insérés, en 2022	**15,3 %**	15,4 %
Taux d'emploi des 15-64 ans, en 2022	**69,1 %**	66,9 %
Part des emplois dans l'industrie, en 2022	**10,0 %**	13,1 %
Évolution de l'emploi industriel	**-4,4 %**	-9,2 %
Part des logements vacants, en 2022	**10,0 %**	8,6 %
Taux de pauvreté, en 2021	**15,3 %**	14,9 %
Médiane du revenu disponible par UC, en 2021	**22 110 €**	22 285 €

*France hexagonale pour le revenu médian annuel et le taux de pauvreté

Gironde (33)

Nouvelle-Aquitaine

1 674 980 habitants

10 072 km²

534 communes

dont

443 en zone de revitalisation rurale

28 intercommunalités

25 quartiers prioritaires de la politique de la ville





PORTRAIT DU DÉPARTEMENT

Scannez pour accéder à plus de données statistiques

Dynamiques démographiques par commune

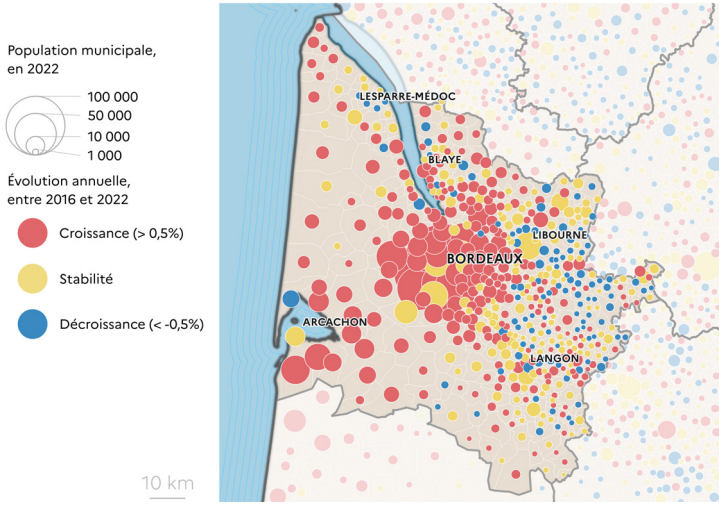

Population par tranche d'âge

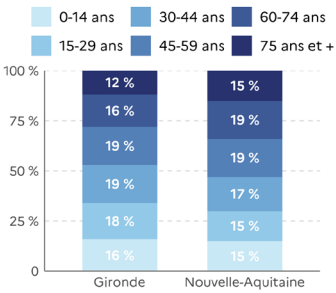

Évolution de l'emploi

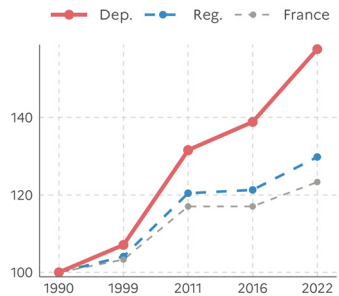

Indicateurs clés

Indicateur	Département	France*
Évolution annuelle de la population, entre 2016 et 2022	**1,1 %**	0,2 %
Part des jeunes non insérés, en 2022	**13,9 %**	15,4 %
Taux d'emploi des 15-64 ans, en 2022	**68,3 %**	66,9 %
Part des emplois dans l'industrie, en 2022	**8,8 %**	13,1 %
Évolution de l'emploi industriel	**4,0 %**	-9,2 %
Part des logements vacants, en 2022	**6,1 %**	8,6 %
Taux de pauvreté, en 2021	**12,8 %**	14,9 %
Médiane du revenu disponible par UC, en 2021	**23 950 €**	22 285 €

*France hexagonale pour le revenu médian annuel et le taux de pauvreté

Hérault (34)

Occitanie

1 217 331 habitants

6 231 km²

341 communes

dont

258 en zone de revitalisation rurale

17 intercommunalités

21 quartiers prioritaires de la politique de la ville

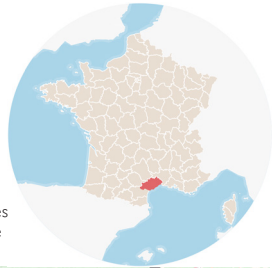



PORTRAIT DU DÉPARTEMENT

Scannez pour accéder à plus de données statistiques

Dynamiques démographiques par commune

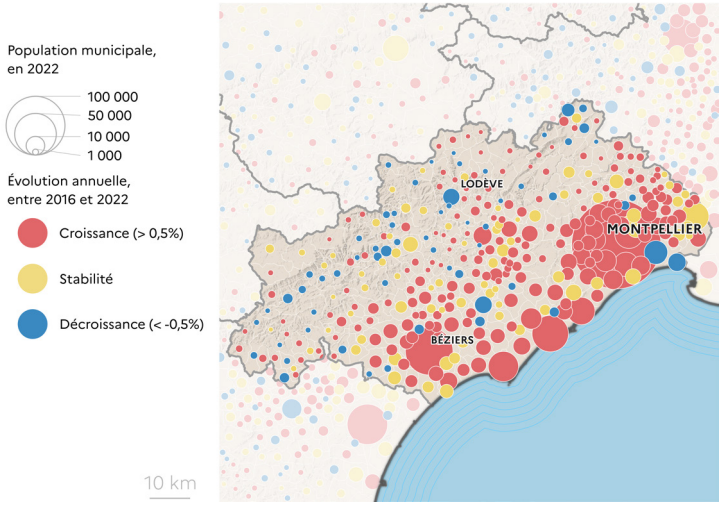

Population par tranche d'âge

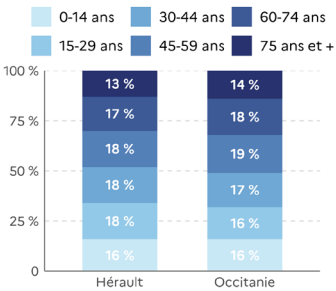

Évolution de l'emploi

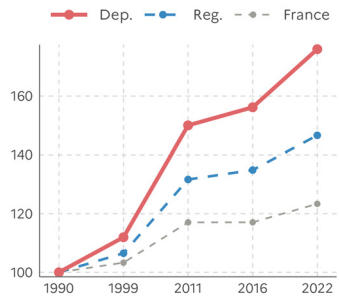

Indicateurs clés

Indicateur	Département	France*
Évolution annuelle de la population, entre 2016 et 2022	**1,2 %**	0,2 %
Part des jeunes non insérés, en 2022	**17,7 %**	15,4 %
Taux d'emploi des 15-64 ans, en 2022	**61,7 %**	66,9 %
Part des emplois dans l'industrie, en 2022	**6,3 %**	13,1 %
Évolution de l'emploi industriel	**2,7 %**	-9,2 %
Part des logements vacants, en 2022	**6,9 %**	8,6 %
Taux de pauvreté, en 2021	**19,4 %**	14,9 %
Médiane du revenu disponible par UC, en 2021	**21 800 €**	22 285 €

*France hexagonale pour le revenu médian annuel et le taux de pauvreté

Ille-et-Vilaine (35)

Bretagne

1 109 232 habitants

6 830 km²

332 communes
dont

18 intercommunalités

285 en zone de revitalisation rurale

6 quartiers prioritaires de la politique de la ville





PORTRAIT DU DÉPARTEMENT

Scannez pour accéder à plus de données statistiques

Dynamiques démographiques par commune

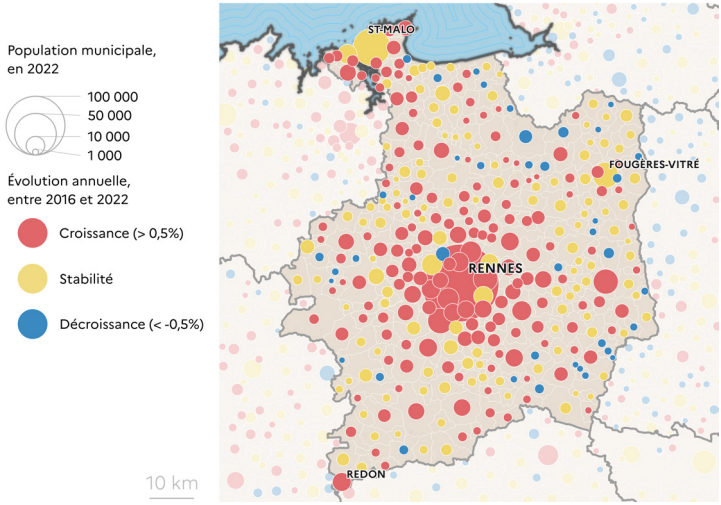

Population par tranche d'âge

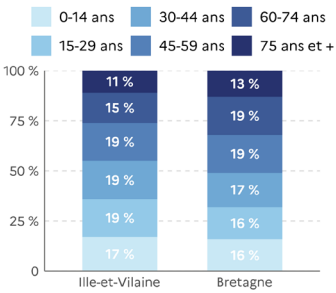

Évolution de l'emploi

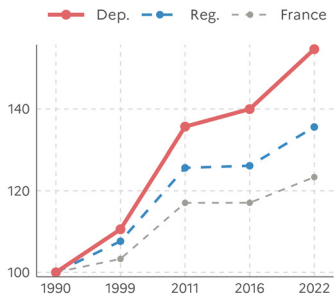

Indicateurs clés

Indicateur	Département	France*
Évolution annuelle de la population, entre 2016 et 2022	**0,9 %**	0,2 %
Part des jeunes non insérés, en 2022	**11,4 %**	15,4 %
Taux d'emploi des 15-64 ans, en 2022	**69,1 %**	66,9 %
Part des emplois dans l'industrie, en 2022	**12,1 %**	13,1 %
Évolution de l'emploi industriel	**-5,7 %**	-9,2 %
Part des logements vacants, en 2022	**6,2 %**	8,6 %
Taux de pauvreté, en 2021	**10,8 %**	14,9 %
Médiane du revenu disponible par UC, en 2021	**23 690 €**	22 285 €

*France hexagonale pour le revenu médian annuel et le taux de pauvreté

Indre (36)

Centre-Val de Loire

216 809 habitants

6 885 km²

241 communes

dont

233 en zone de revitalisation rurale

15 intercommunalités

4 quartiers prioritaires de la politique de la ville





PORTRAIT DU DÉPARTEMENT

Scannez pour accéder à plus de données statistiques

Dynamiques démographiques par commune

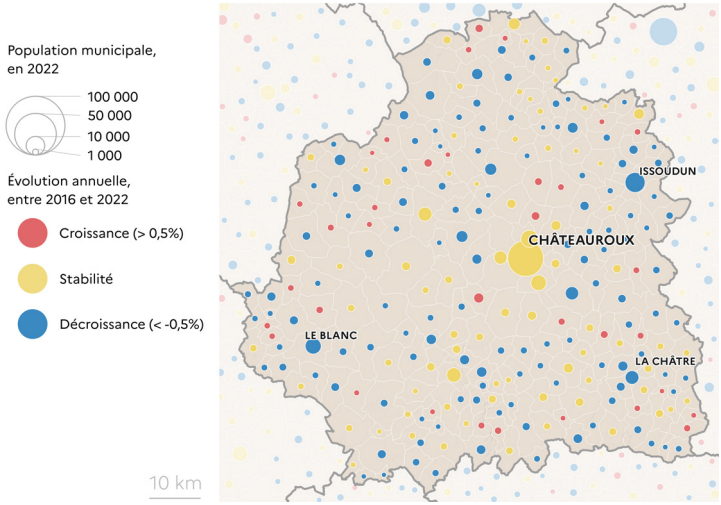

Population par tranche d'âge

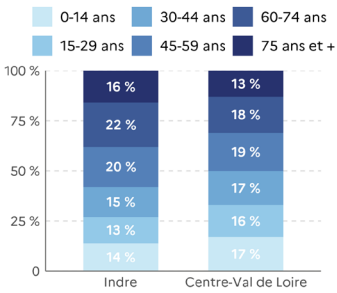

Évolution de l'emploi

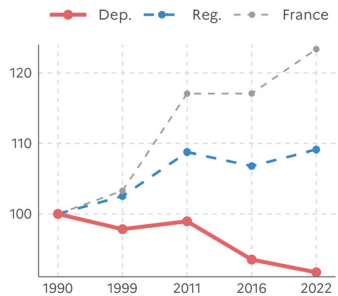

Indicateurs clés

Indicateur	Département	France*
Évolution annuelle de la population, entre 2016 et 2022	**-0,5 %**	0,2 %
Part des jeunes non insérés, en 2022	**17,1 %**	15,4 %
Taux d'emploi des 15-64 ans, en 2022	**66,3 %**	66,9 %
Part des emplois dans l'industrie, en 2022	**17,6 %**	13,1 %
Évolution de l'emploi industriel	**-9,5 %**	-9,2 %
Part des logements vacants, en 2022	**13,2 %**	8,6 %
Taux de pauvreté, en 2021	**15,4 %**	14,9 %
Médiane du revenu disponible par UC, en 2021	**21 270 €**	22 285 €

*France hexagonale pour le revenu médian annuel et le taux de pauvreté

Indre-et-Loire (37)

Centre-Val de Loire

616 326 habitants

6 147 km²

272 communes

dont

237 en zone de revitalisation rurale

11 intercommunalités

15 quartiers prioritaires de la politique de la ville

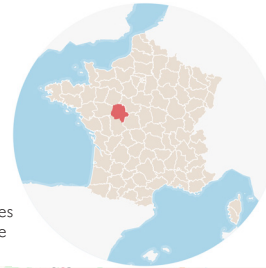

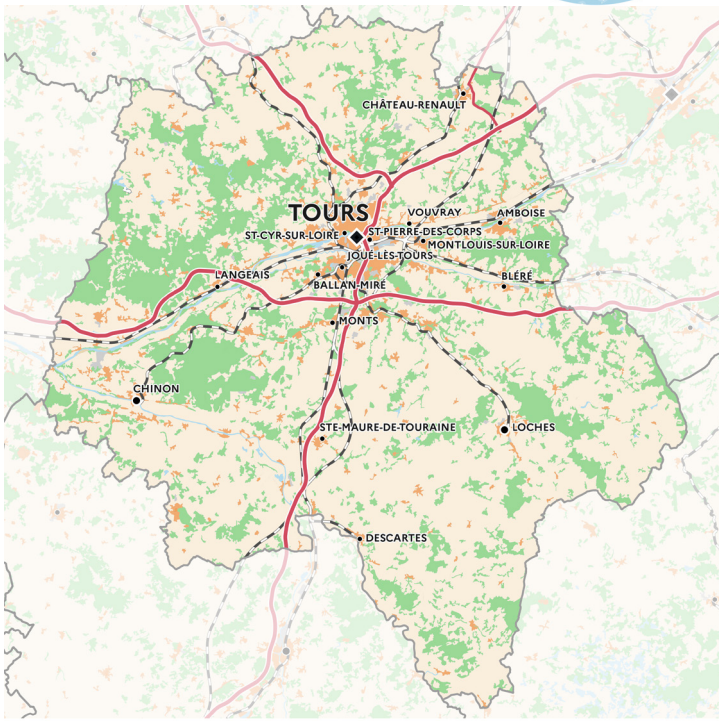

PORTRAIT DU DÉPARTEMENT

Scannez pour accéder à plus de données statistiques

Dynamiques démographiques par commune

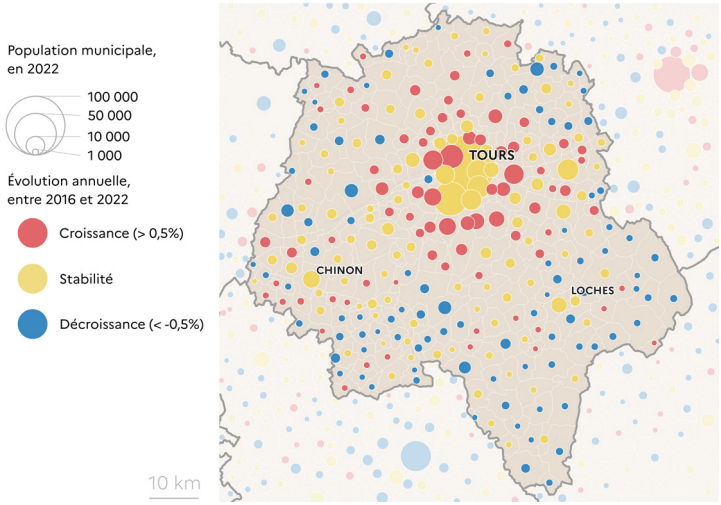

Population par tranche d'âge

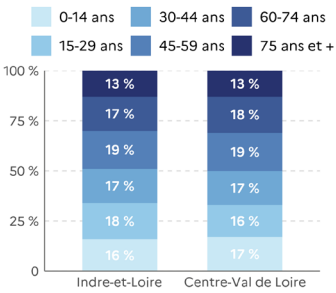

Évolution de l'emploi

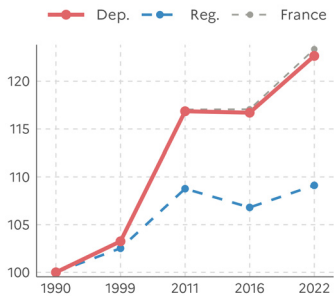

Indicateurs clés

Indicateur	Département	France*
Évolution annuelle de la population, entre 2016 et 2022	**0,3 %**	0,2 %
Part des jeunes non insérés, en 2022	**13,5 %**	15,4 %
Taux d'emploi des 15-64 ans, en 2022	**67,5 %**	66,9 %
Part des emplois dans l'industrie, en 2022	**12,0 %**	13,1 %
Évolution de l'emploi industriel	**-11,5 %**	-9,2 %
Part des logements vacants, en 2022	**8,4 %**	8,6 %
Taux de pauvreté, en 2021	**12,8 %**	14,9 %
Médiane du revenu disponible par UC, en 2021	**23 140 €**	22 285 €

*France hexagonale pour le revenu médian annuel et le taux de pauvreté

Isère (38)

Auvergne-Rhône-Alpes

1 291 380 habitants

7 869 km²

512 communes

dont

397 en zone de revitalisation rurale

18 intercommunalités

24 quartiers prioritaires de la politique de la ville





PORTRAIT DU DÉPARTEMENT

Scannez pour accéder à plus de données statistiques

Dynamiques démographiques par commune

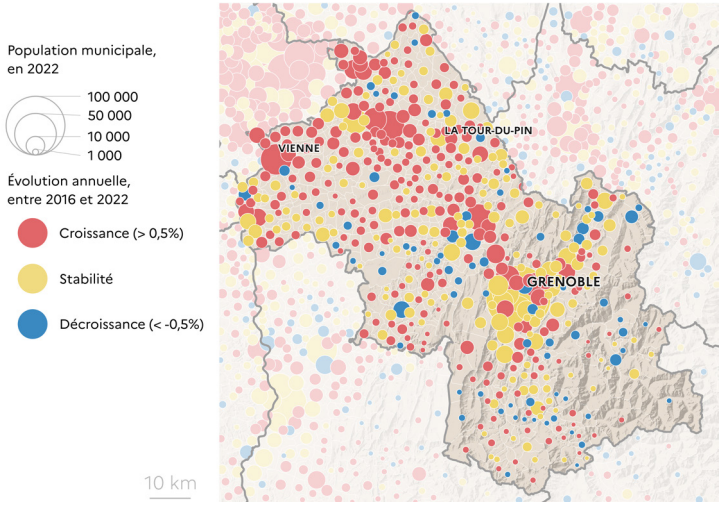

Population par tranche d'âge

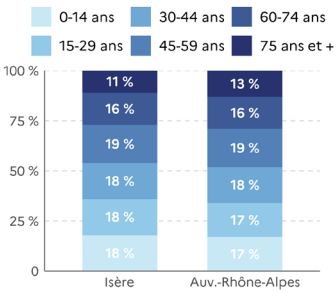

Évolution de l'emploi

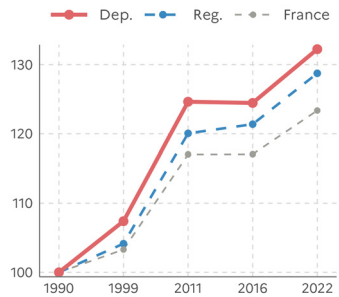

Indicateurs clés

Indicateur	Département	France*
Évolution annuelle de la population, entre 2016 et 2022	**0,5 %**	0,2 %
Part des jeunes non insérés, en 2022	**12,4 %**	15,4 %
Taux d'emploi des 15-64 ans, en 2022	**69,1 %**	66,9 %
Part des emplois dans l'industrie, en 2022	**15,8 %**	13,1 %
Évolution de l'emploi industriel	**-4,9 %**	-9,2 %
Part des logements vacants, en 2022	**7,7 %**	8,6 %
Taux de pauvreté, en 2021	**11,8 %**	14,9 %
Médiane du revenu disponible par UC, en 2021	**24 270 €**	22 285 €

*France hexagonale pour le revenu médian annuel et le taux de pauvreté

Jura (39)

Bourgogne-Franche-Comté

258 405 habitants

5 038 km²

492 communes
dont

14 intercommunalités

470 en zone de revitalisation rurale

4 quartiers prioritaires de la politique de la ville



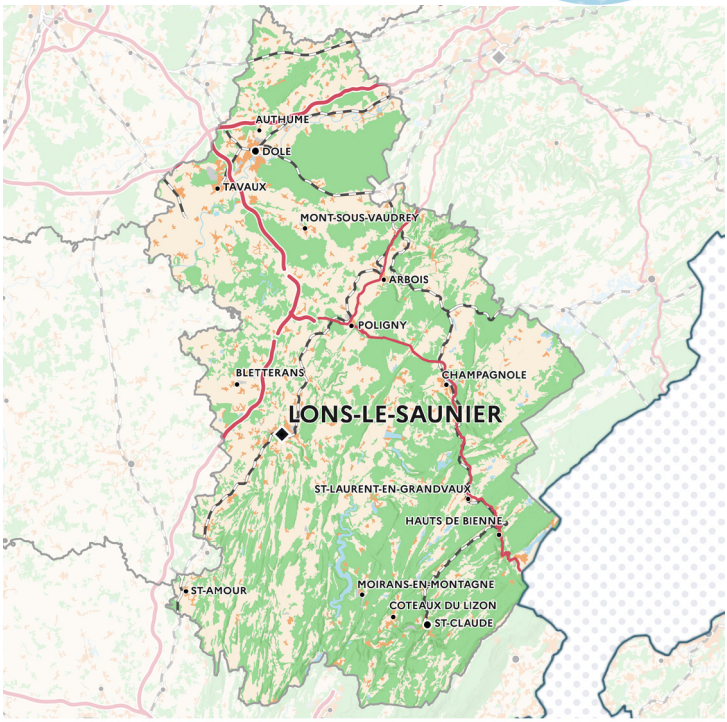

PORTRAIT DU DÉPARTEMENT

Scannez pour accéder à plus de données statistiques

Dynamiques démographiques par commune

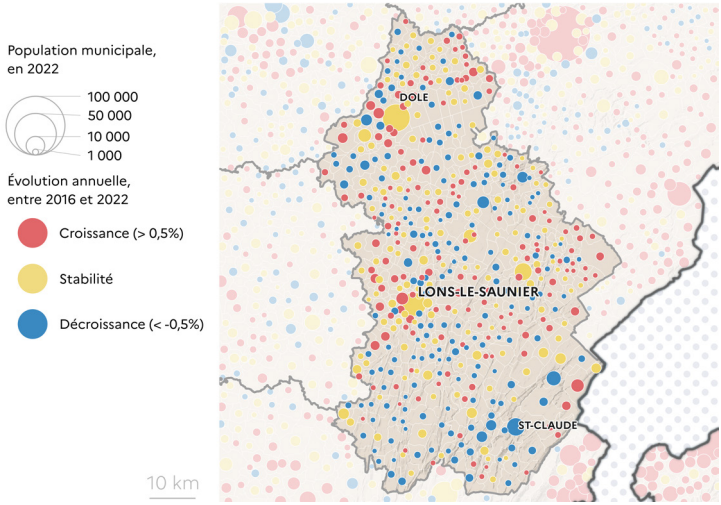

Population par tranche d'âge

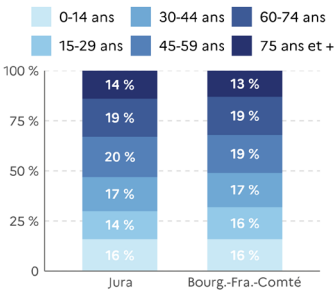

Évolution de l'emploi

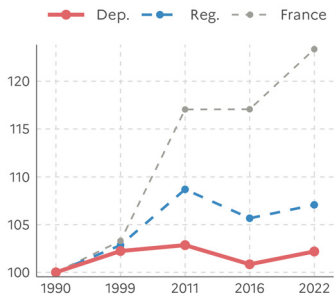

Indicateurs clés

Indicateur	Département	France*
Évolution annuelle de la population, entre 2016 et 2022	**-0,1 %**	0,2 %
Part des jeunes non insérés, en 2022	**13,9 %**	15,4 %
Taux d'emploi des 15-64 ans, en 2022	**70,2 %**	66,9 %
Part des emplois dans l'industrie, en 2022	**20,5 %**	13,1 %
Évolution de l'emploi industriel	**-12,1 %**	-9,2 %
Part des logements vacants, en 2022	**9,5 %**	8,6 %
Taux de pauvreté, en 2021	**11,8 %**	14,9 %
Médiane du revenu disponible par UC, en 2021	**23 140 €**	22 285 €

*France hexagonale pour le revenu médian annuel et le taux de pauvreté

Landes (40)

Nouvelle-Aquitaine

428 427 habitants

9 355 km²

327 communes
dont
305 en zone de revitalisation rurale

18 intercommunalités

5 quartiers prioritaires de la politique de la ville

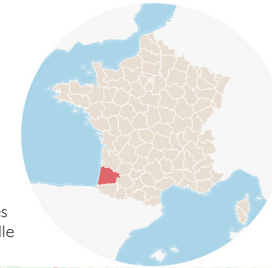



PORTRAIT DU DÉPARTEMENT

Scannez pour accéder à plus de données statistiques

Dynamiques démographiques par commune

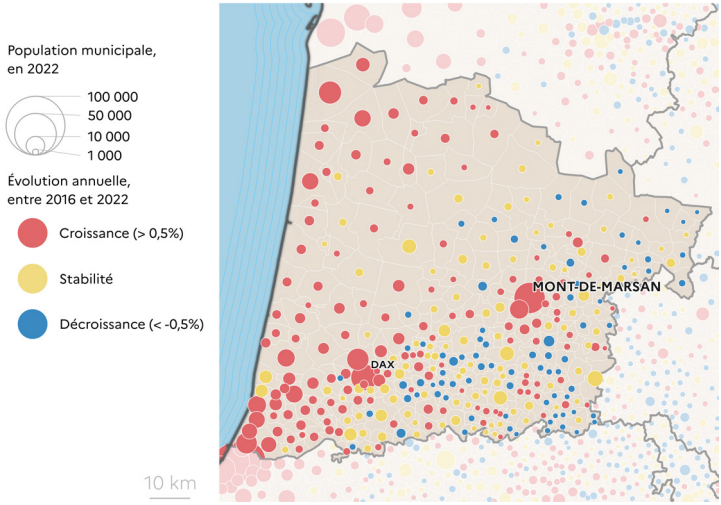

Population par tranche d'âge

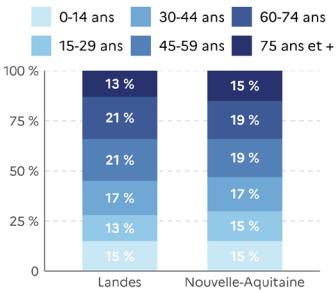

Évolution de l'emploi

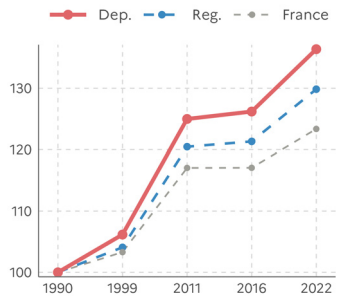

Indicateurs clés

Indicateur	Département	France*
Évolution annuelle de la population, entre 2016 et 2022	**0,9 %**	0,2 %
Part des jeunes non insérés, en 2022	**16,3 %**	15,4 %
Taux d'emploi des 15-64 ans, en 2022	**68,0 %**	66,9 %
Part des emplois dans l'industrie, en 2022	**13,1 %**	13,1 %
Évolution de l'emploi industriel	**-8,1 %**	-9,2 %
Part des logements vacants, en 2022	**6,2 %**	8,6 %
Taux de pauvreté, en 2021	**11,7 %**	14,9 %
Médiane du revenu disponible par UC, en 2021	**22 840 €**	22 285 €

*France hexagonale pour le revenu médian annuel et le taux de pauvreté

Loir-et-Cher (41)

Centre-Val de Loire

328 953 habitants

6 415 km²

267 communes
dont
255 en zone de revitalisation rurale

12 intercommunalités

4 quartiers prioritaires de la politique de la ville

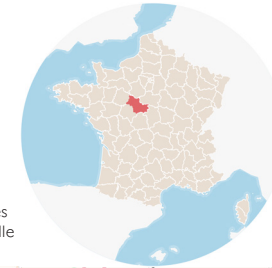

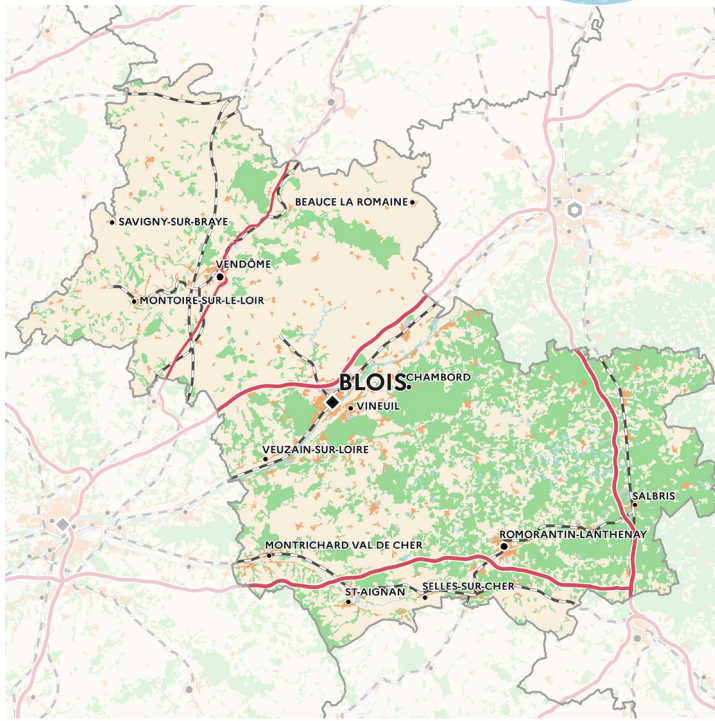

PORTRAIT DU DÉPARTEMENT

Scannez pour accéder à plus de données statistiques

Dynamiques démographiques par commune

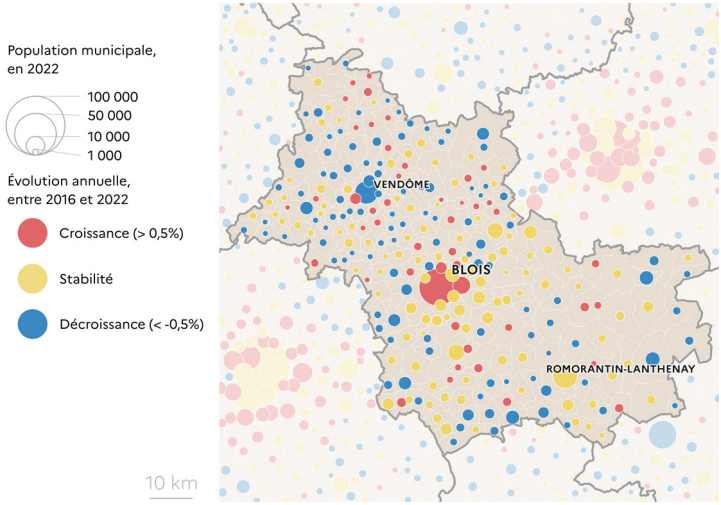

Population par tranche d'âge

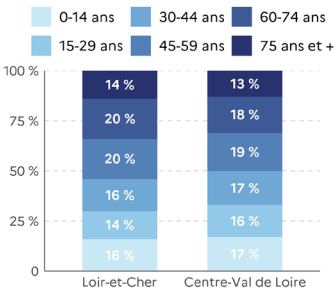

Évolution de l'emploi

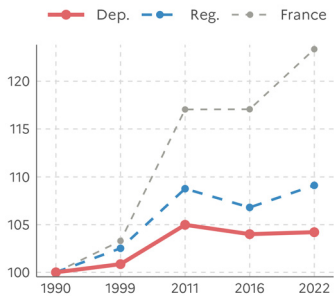

Indicateurs clés

Indicateur	Département	France*
Évolution annuelle de la population, entre 2016 et 2022	**-0,2 %**	0,2 %
Part des jeunes non insérés, en 2022	**15,9 %**	15,4 %
Taux d'emploi des 15-64 ans, en 2022	**68,3 %**	66,9 %
Part des emplois dans l'industrie, en 2022	**16,7 %**	13,1 %
Évolution de l'emploi industriel	**-10,4 %**	-9,2 %
Part des logements vacants, en 2022	**10,7 %**	8,6 %
Taux de pauvreté, en 2021	**13,2 %**	14,9 %
Médiane du revenu disponible par UC, en 2021	**22 510 €**	22 285 €

*France hexagonale pour le revenu médian annuel et le taux de pauvreté

Loire (42)

Auvergne-Rhône-Alpes

772 041 habitants

4 797 km²

320 communes

11 intercommunalités

dont

268 en zone de revitalisation rurale

24 quartiers prioritaires de la politique de la ville





PORTRAIT DU DÉPARTEMENT

Scannez pour accéder à plus de données statistiques

Dynamiques démographiques par commune

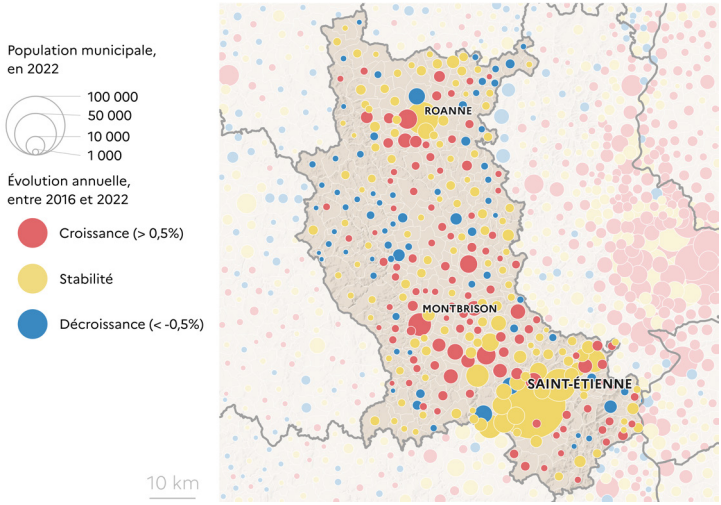

Population par tranche d'âge

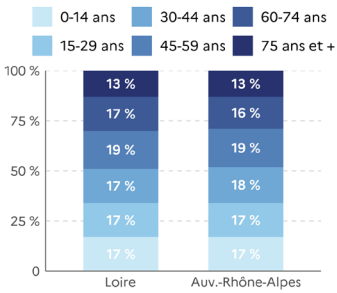

Évolution de l'emploi

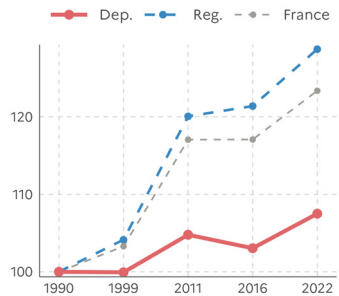

Indicateurs clés

Indicateur	Département	France*
Évolution annuelle de la population, entre 2016 et 2022	**0,2 %**	0,2 %
Part des jeunes non insérés, en 2022	**14,5 %**	15,4 %
Taux d'emploi des 15-64 ans, en 2022	**65,7 %**	66,9 %
Part des emplois dans l'industrie, en 2022	**17,3 %**	13,1 %
Évolution de l'emploi industriel	**-7,6 %**	-9,2 %
Part des logements vacants, en 2022	**9,9 %**	8,6 %
Taux de pauvreté, en 2021	**15,8 %**	14,9 %
Médiane du revenu disponible par UC, en 2021	**21970 €**	22285 €

*France hexagonale pour le revenu médian annuel et le taux de pauvreté

Haute-Loire (43)

Auvergne-Rhône-Alpes

228 161 habitants

5 000 km²

257 communes
dont
241 en zone de revitalisation rurale

11 intercommunalités

2 quartiers prioritaires de la politique de la ville



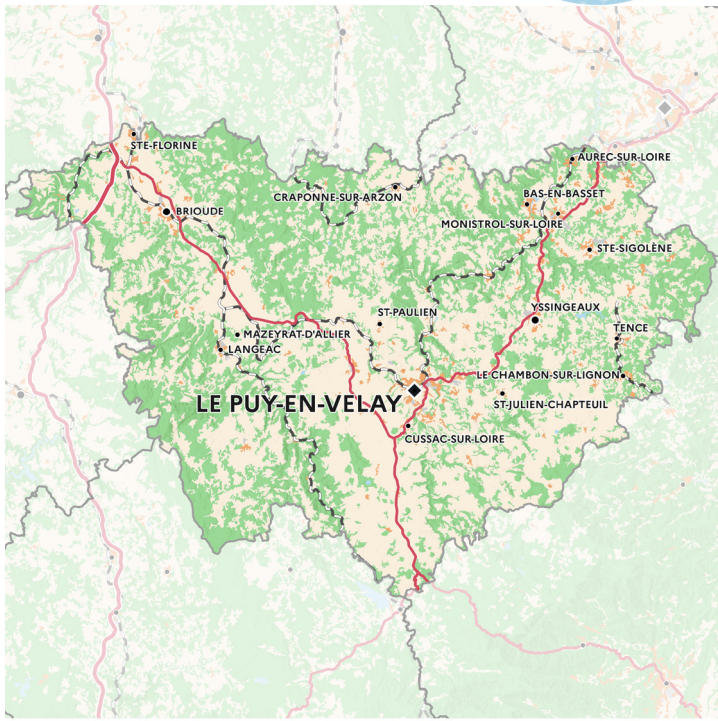

PORTRAIT DU DÉPARTEMENT

Scannez pour accéder à plus de données statistiques

Dynamiques démographiques par commune

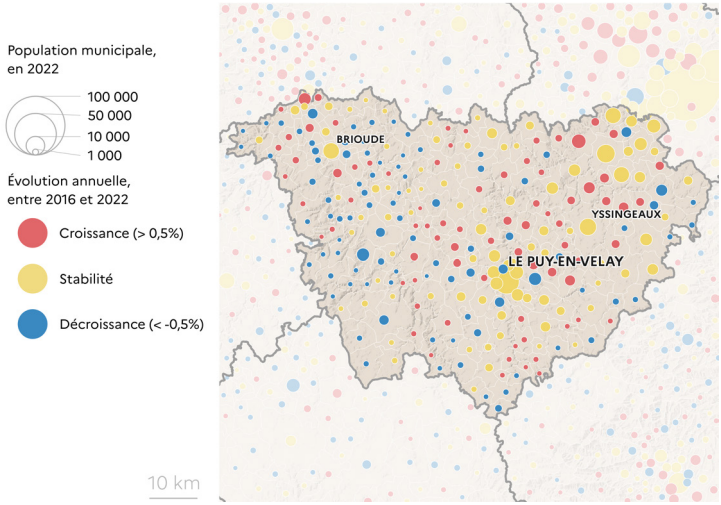

Population par tranche d'âge

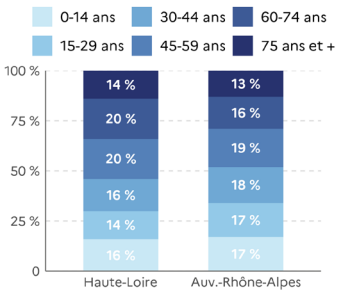

Évolution de l'emploi

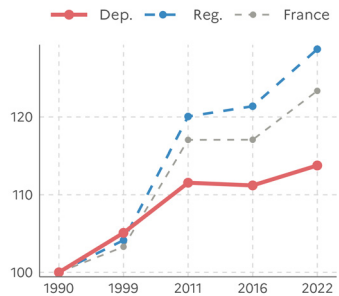

Indicateurs clés

Indicateur	Département	France*
Évolution annuelle de la population, entre 2016 et 2022	**0,1 %**	0,2 %
Part des jeunes non insérés, en 2022	**11,6 %**	15,4 %
Taux d'emploi des 15-64 ans, en 2022	**70,0 %**	66,9 %
Part des emplois dans l'industrie, en 2022	**18,8 %**	13,1 %
Évolution de l'emploi industriel	**-7,8 %**	-9,2 %
Part des logements vacants, en 2022	**12,1 %**	8,6 %
Taux de pauvreté, en 2021	**12,3 %**	14,9 %
Médiane du revenu disponible par UC, en 2021	**22 100 €**	22 285 €

*France hexagonale pour le revenu médian annuel et le taux de pauvreté

Loire-Atlantique (44)

Pays de la Loire

1 473 156 habitants

6 995 km²

207 communes *dont*

17 intercommunalités

150 en zone de revitalisation rurale

19 quartiers prioritaires de la politique de la ville



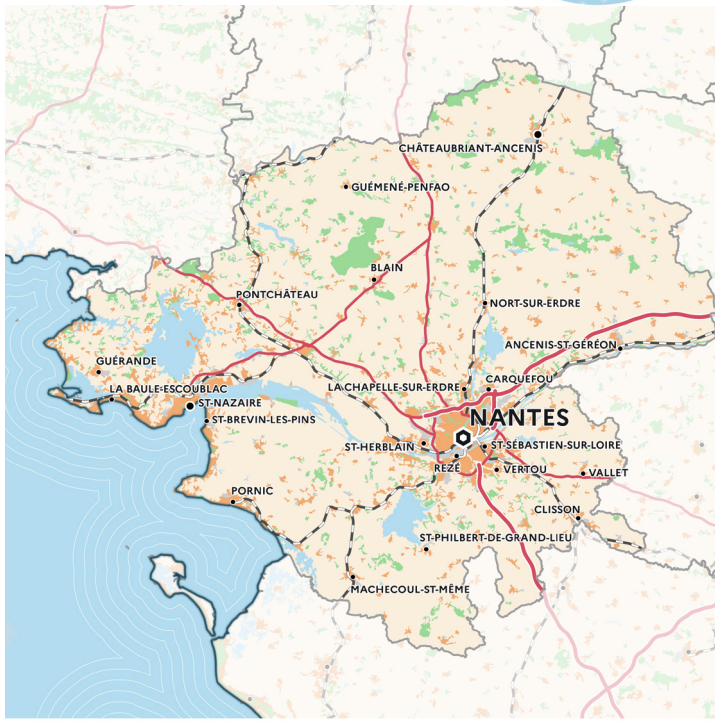

PORTRAIT DU DÉPARTEMENT

Scannez pour accéder à plus de données statistiques

Dynamiques démographiques par commune

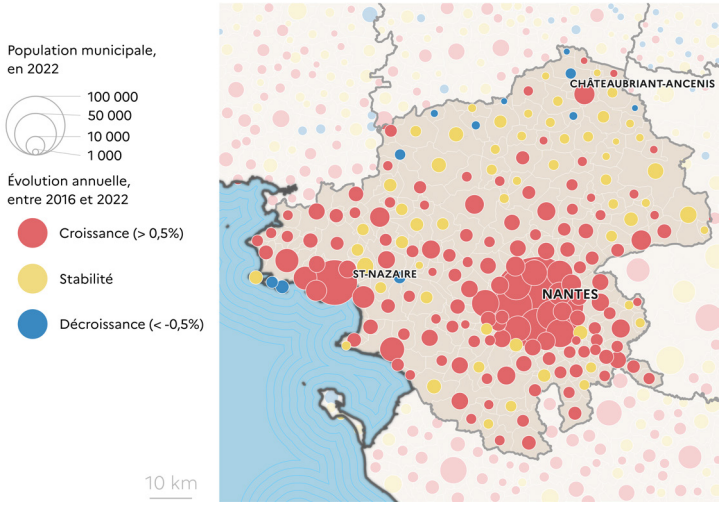

Population par tranche d'âge

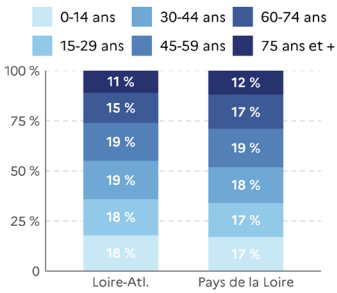

Évolution de l'emploi

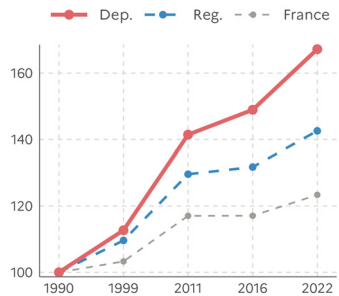

Indicateurs clés

Indicateur	Département	France*
Évolution annuelle de la population, entre 2016 et 2022	**1,1 %**	0,2 %
Part des jeunes non insérés, en 2022	**11,8 %**	15,4 %
Taux d'emploi des 15-64 ans, en 2022	**70,1 %**	66,9 %
Part des emplois dans l'industrie, en 2022	**12,8 %**	13,1 %
Évolution de l'emploi industriel	**6,9 %**	-9,2 %
Part des logements vacants, en 2022	**5,5 %**	8,6 %
Taux de pauvreté, en 2021	**10,5 %**	14,9 %
Médiane du revenu disponible par UC, en 2021	**24 120 €**	22 285 €

*France hexagonale pour le revenu médian annuel et le taux de pauvreté

Loiret (45)

Centre-Val de Loire

687 063 habitants

6 801 km²

325 communes
dont

281 en zone de revitalisation rurale

16 intercommunalités

19 quartiers prioritaires de la politique de la ville

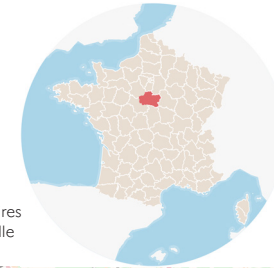



PORTRAIT DU DÉPARTEMENT

Scannez pour accéder à plus de données statistiques

Dynamiques démographiques par commune

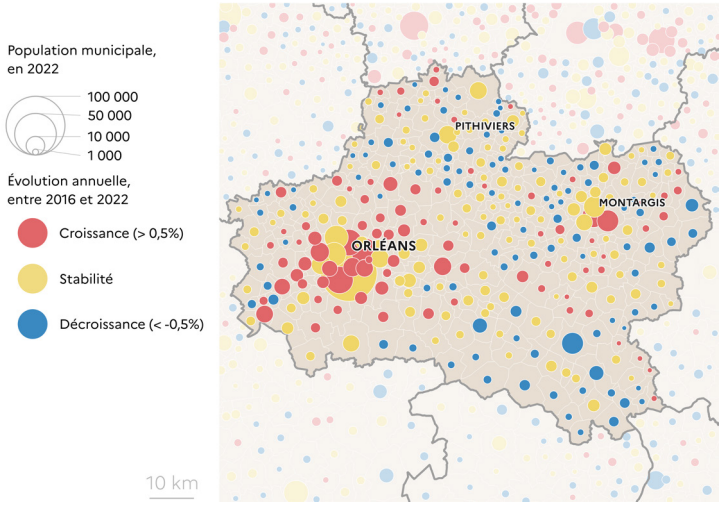

Population par tranche d'âge

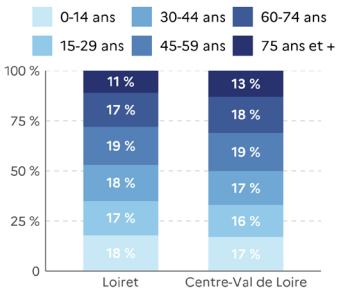

Évolution de l'emploi

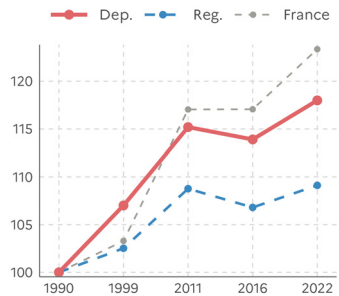

Indicateurs clés

Indicateur	Département	France*
Évolution annuelle de la population, entre 2016 et 2022	**0,3 %**	0,2 %
Part des jeunes non insérés, en 2022	**15,8 %**	15,4 %
Taux d'emploi des 15-64 ans, en 2022	**67,6 %**	66,9 %
Part des emplois dans l'industrie, en 2022	**15,2 %**	13,1 %
Évolution de l'emploi industriel	**-11,0 %**	-9,2 %
Part des logements vacants, en 2022	**8,7 %**	8,6 %
Taux de pauvreté, en 2021	**13,9 %**	14,9 %
Médiane du revenu disponible par UC, en 2021	**23 090 €**	22 285 €

*France hexagonale pour le revenu médian annuel et le taux de pauvreté

Lot (46)

Occitanie

175 620 habitants

5 222 km²

312 communes
dont

309 en zone de revitalisation rurale

10 intercommunalités

1 quartier prioritaire de la politique de la ville





PORTRAIT DU DÉPARTEMENT

Scannez pour accéder à plus de données statistiques

Dynamiques démographiques par commune

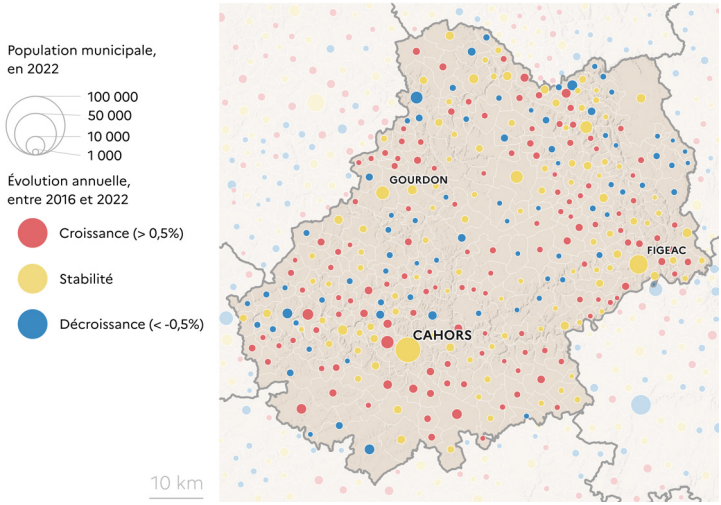

Population par tranche d'âge

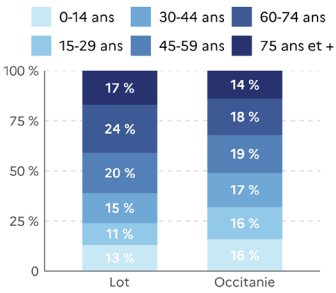

Évolution de l'emploi

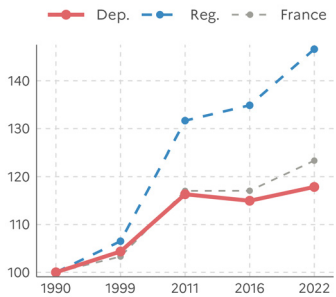

Indicateurs clés

Indicateur	Département	France*
Évolution annuelle de la population, entre 2016 et 2022	**0,2 %**	0,2 %
Part des jeunes non insérés, en 2022	**16,2 %**	15,4 %
Taux d'emploi des 15-64 ans, en 2022	**67,4 %**	66,9 %
Part des emplois dans l'industrie, en 2022	**15,0 %**	13,1 %
Évolution de l'emploi industriel	**3,4 %**	-9,2 %
Part des logements vacants, en 2022	**10,2 %**	8,6 %
Taux de pauvreté, en 2021	**15,3 %**	14,9 %
Médiane du revenu disponible par UC, en 2021	**21 910 €**	22 285 €

*France hexagonale pour le revenu médian annuel et le taux de pauvreté

Lot-et-Garonne (47)

Nouvelle-Aquitaine

332 226 habitants

5 383 km²

319 communes
dont

12 intercommunalités

302 en zone de revitalisation rurale

7 quartiers prioritaires de la politique de la ville

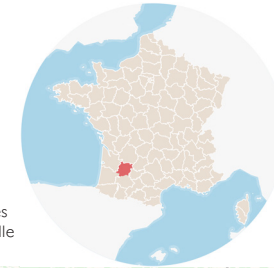



PORTRAIT DU DÉPARTEMENT

Scannez pour accéder à plus de données statistiques

Dynamiques démographiques par commune

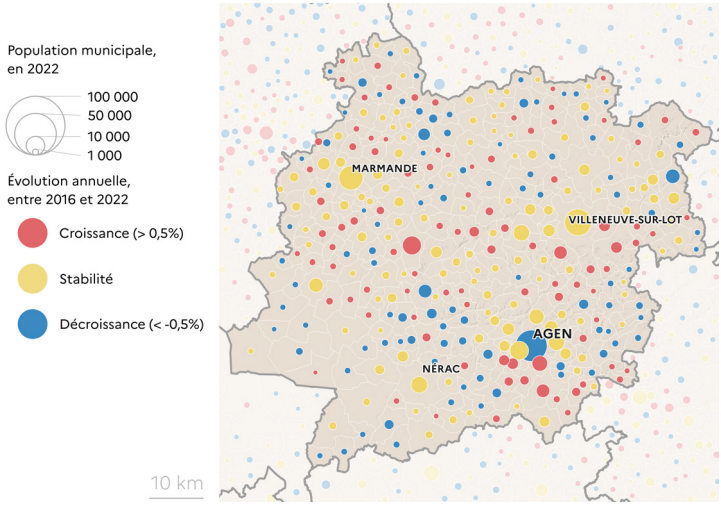

Population par tranche d'âge

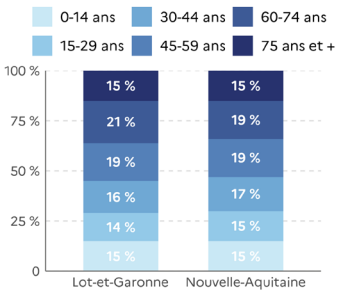

Évolution de l'emploi

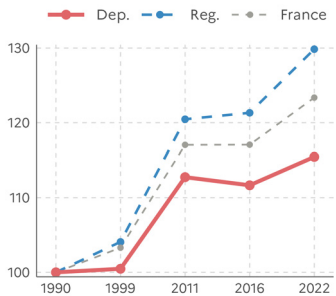

Indicateurs clés

Indicateur	Département	France*
Évolution annuelle de la population, entre 2016 et 2022	**0,0 %**	0,2 %
Part des jeunes non insérés, en 2022	**17,5 %**	15,4 %
Taux d'emploi des 15-64 ans, en 2022	**66,3 %**	66,9 %
Part des emplois dans l'industrie, en 2022	**11,6 %**	13,1 %
Évolution de l'emploi industriel	**-7,5 %**	-9,2 %
Part des logements vacants, en 2022	**11,5 %**	8,6 %
Taux de pauvreté, en 2021	**17,7 %**	14,9 %
Médiane du revenu disponible par UC, en 2021	**21 050 €**	22 285 €

*France hexagonale pour le revenu médian annuel et le taux de pauvreté

Lozère (48)

Occitanie

76 503 habitants

5 170 km²

152 communes
dont
151 en zone de revitalisation rurale

11 intercommunalités

1 quartier prioritaire de la politique de la ville





PORTRAIT DU DÉPARTEMENT

Scannez pour accéder à plus de données statistiques

Dynamiques démographiques par commune

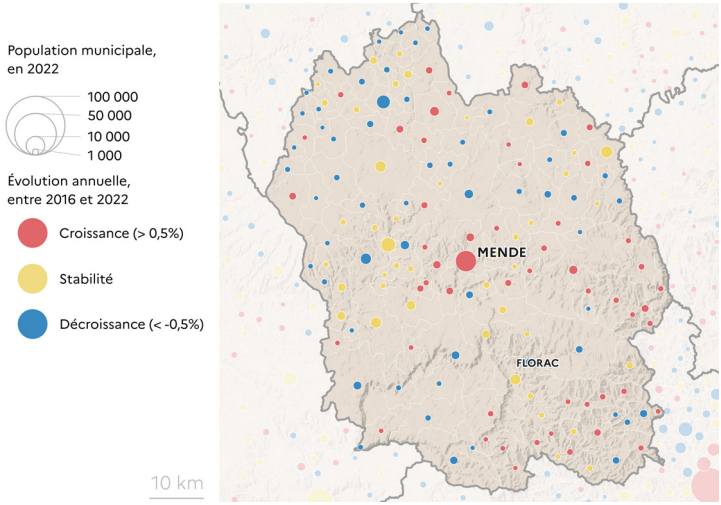

Population par tranche d'âge

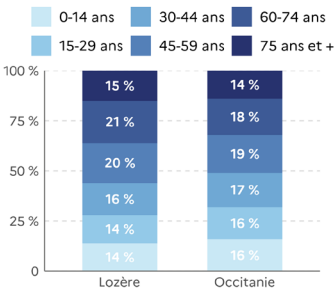

Évolution de l'emploi

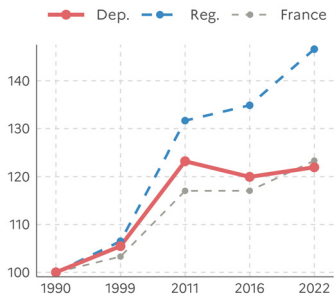

Indicateurs clés

Indicateur	Département	France*
Évolution annuelle de la population, entre 2016 et 2022	**0,0 %**	0,2 %
Part des jeunes non insérés, en 2022	**13,9 %**	15,4 %
Taux d'emploi des 15-64 ans, en 2022	**69,0 %**	66,9 %
Part des emplois dans l'industrie, en 2022	**8,4 %**	13,1 %
Évolution de l'emploi industriel	**0,8 %**	-9,2 %
Part des logements vacants, en 2022	**9,1 %**	8,6 %
Taux de pauvreté, en 2021	**15,5 %**	14,9 %
Médiane du revenu disponible par UC, en 2021	**21 580 €**	22 285 €

*France hexagonale pour le revenu médian annuel et le taux de pauvreté

Maine-et-Loire (49)

Pays de la Loire

828 151 habitants

7 163 km²

176 communes
dont
158 en zone de revitalisation rurale

10 intercommunalités

15 quartiers prioritaires de la politique de la ville

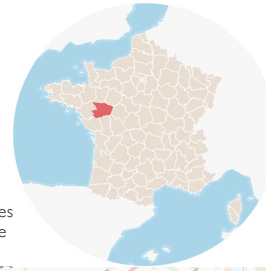



PORTRAIT DU DÉPARTEMENT

Scannez pour accéder à plus de données statistiques

Dynamiques démographiques par commune

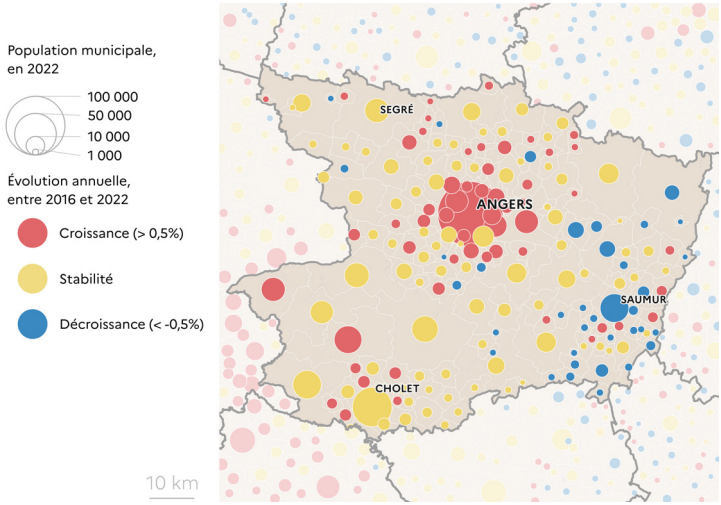

Population par tranche d'âge

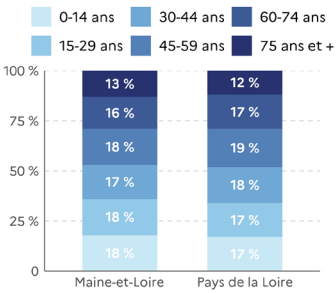

Évolution de l'emploi

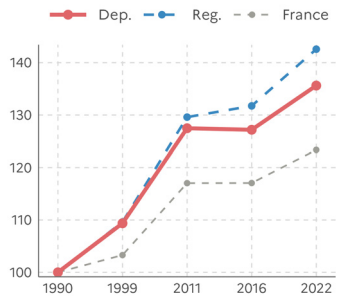

Indicateurs clés

Indicateur	Département	France*
Évolution annuelle de la population, entre 2016 et 2022	**0,3 %**	0,2 %
Part des jeunes non insérés, en 2022	**12,4 %**	15,4 %
Taux d'emploi des 15-64 ans, en 2022	**69,4 %**	66,9 %
Part des emplois dans l'industrie, en 2022	**15,7 %**	13,1 %
Évolution de l'emploi industriel	**1,8 %**	-9,2 %
Part des logements vacants, en 2022	**6,3 %**	8,6 %
Taux de pauvreté, en 2021	**11,5 %**	14,9 %
Médiane du revenu disponible par UC, en 2021	**22 500 €**	22 285 €

*France hexagonale pour le revenu médian annuel et le taux de pauvreté

Manche (50)

Normandie

496 815 habitants

6 013 km²

445 communes *dont*

428 en zone de revitalisation rurale

8 intercommunalités

7 quartiers prioritaires de la politique de la ville

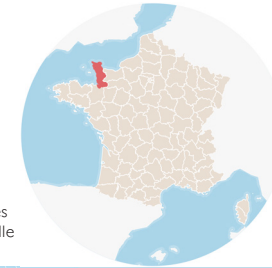



PORTRAIT DU DÉPARTEMENT

Scannez pour accéder à plus de données statistiques

Dynamiques démographiques par commune

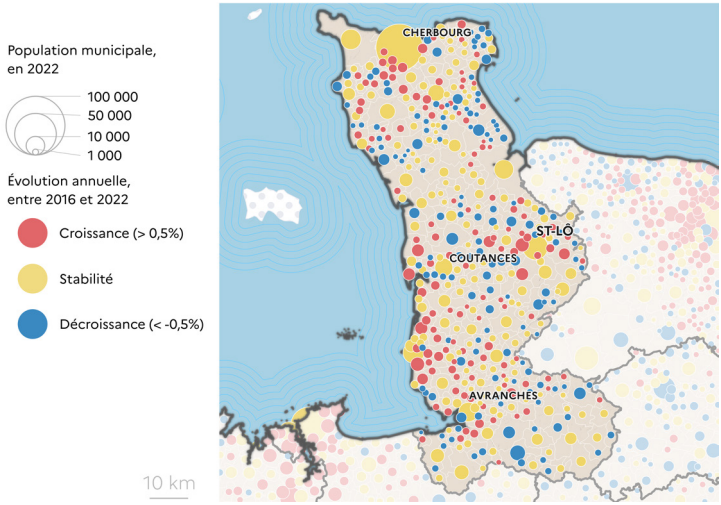

Population par tranche d'âge

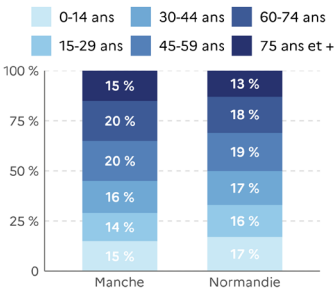

Évolution de l'emploi

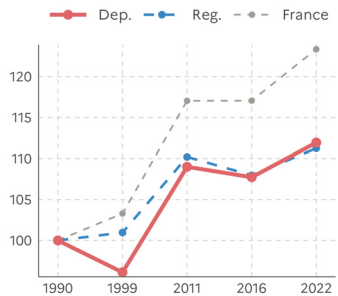

Indicateurs clés

Indicateur	Département	France*
Évolution annuelle de la population, entre 2016 et 2022	**0,0 %**	0,2 %
Part des jeunes non insérés, en 2022	**13,3 %**	15,4 %
Taux d'emploi des 15-64 ans, en 2022	**69,5 %**	66,9 %
Part des emplois dans l'industrie, en 2022	**17,5 %**	13,1 %
Évolution de l'emploi industriel	**1,5 %**	-9,2 %
Part des logements vacants, en 2022	**7,7 %**	8,6 %
Taux de pauvreté, en 2021	**11,7 %**	14,9 %
Médiane du revenu disponible par UC, en 2021	**22 480 €**	22 285 €

*France hexagonale pour le revenu médian annuel et le taux de pauvreté

Marne (51)

Grand Est

564 107 habitants

8 196 km²

610 communes
dont
575 en zone de revitalisation rurale

15 intercommunalités

13 quartiers prioritaires de la politique de la ville

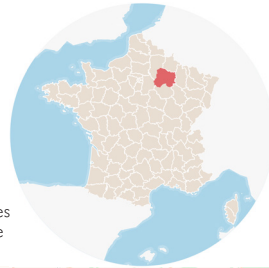

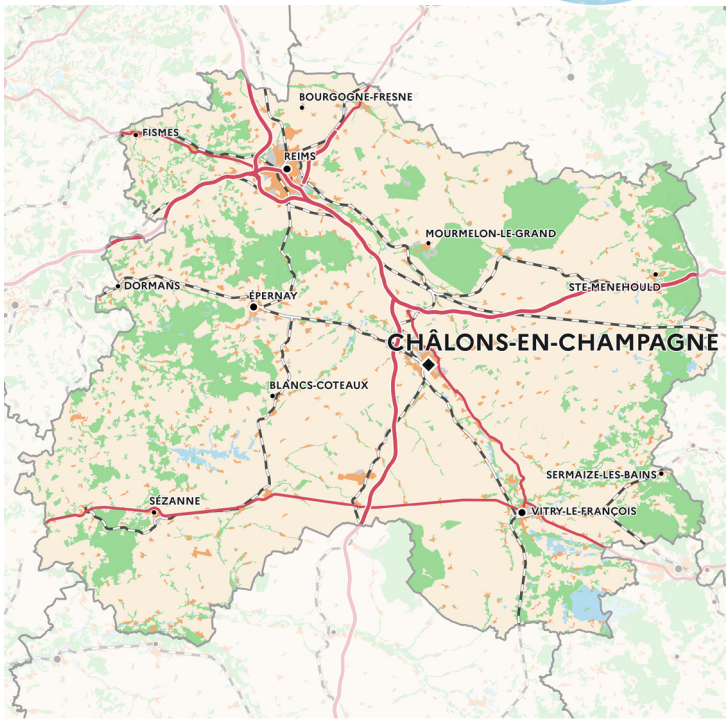

PORTRAIT DU DÉPARTEMENT

Scannez pour accéder à plus de données statistiques

Dynamiques démographiques par commune

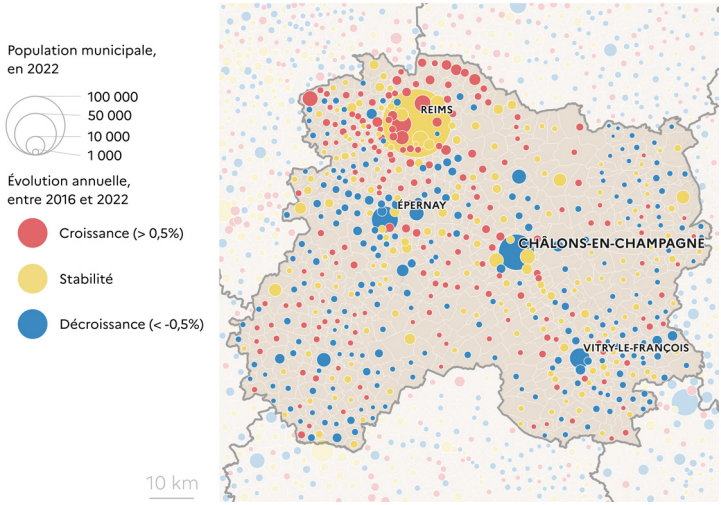

Population par tranche d'âge

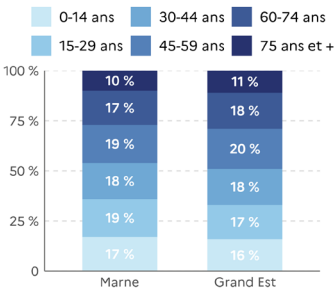

Évolution de l'emploi

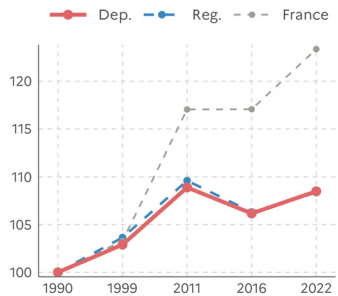

Indicateurs clés

Indicateur	Département	France*
Évolution annuelle de la population, entre 2016 et 2022	**-0,2 %**	0,2 %
Part des jeunes non insérés, en 2022	**15,1 %**	15,4 %
Taux d'emploi des 15-64 ans, en 2022	**65,8 %**	66,9 %
Part des emplois dans l'industrie, en 2022	**12,6 %**	13,1 %
Évolution de l'emploi industriel	**-14,0 %**	-9,2 %
Part des logements vacants, en 2022	**9,0 %**	8,6 %
Taux de pauvreté, en 2021	**15,0 %**	14,9 %
Médiane du revenu disponible par UC, en 2021	**22 830 €**	22 285 €

*France hexagonale pour le revenu médian annuel et le taux de pauvreté

Haute-Marne (52)

Grand Est

169 865 habitants

6 250 km²

426 communes
dont

9 intercommunalités

420 en zone de revitalisation rurale

4 quartiers prioritaires de la politique de la ville

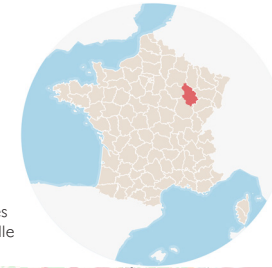



PORTRAIT DU DÉPARTEMENT

Scannez pour accéder à plus de données statistiques

Dynamiques démographiques par commune

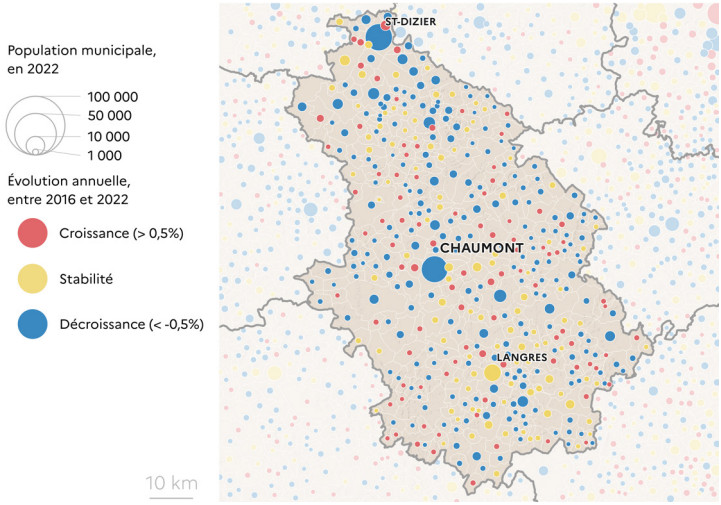

Population par tranche d'âge

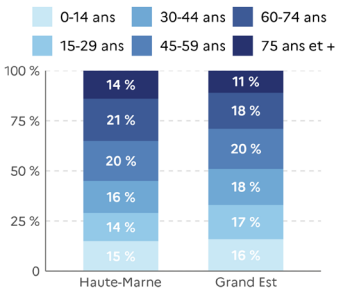

Évolution de l'emploi

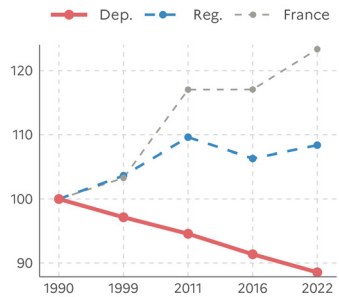

Indicateurs clés

Indicateur	Département	France*
Évolution annuelle de la population, entre 2016 et 2022	**-0,8 %**	0,2 %
Part des jeunes non insérés, en 2022	**17,2 %**	15,4 %
Taux d'emploi des 15-64 ans, en 2022	**65,7 %**	66,9 %
Part des emplois dans l'industrie, en 2022	**18,8 %**	13,1 %
Évolution de l'emploi industriel	**-16,8 %**	-9,2 %
Part des logements vacants, en 2022	**11,7 %**	8,6 %
Taux de pauvreté, en 2021	**15,3 %**	14,9 %
Médiane du revenu disponible par UC, en 2021	**21 350 €**	22 285 €

*France hexagonale pour le revenu médian annuel et le taux de pauvreté

Mayenne (53)

Pays de la Loire

305 437 habitants

5 206 km²

240 communes
dont
230 en zone de revitalisation rurale

10 intercommunalités

3 quartiers prioritaires de la politique de la ville

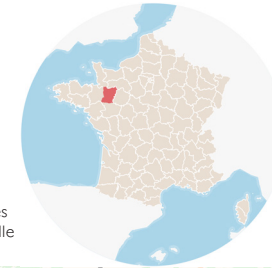

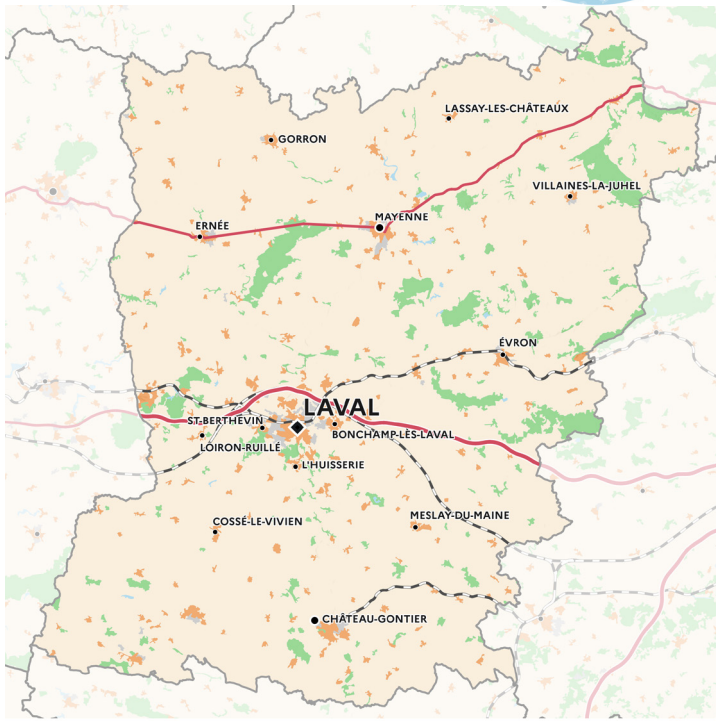

PORTRAIT DU DÉPARTEMENT

Scannez pour accéder à plus de données statistiques

Dynamiques démographiques par commune

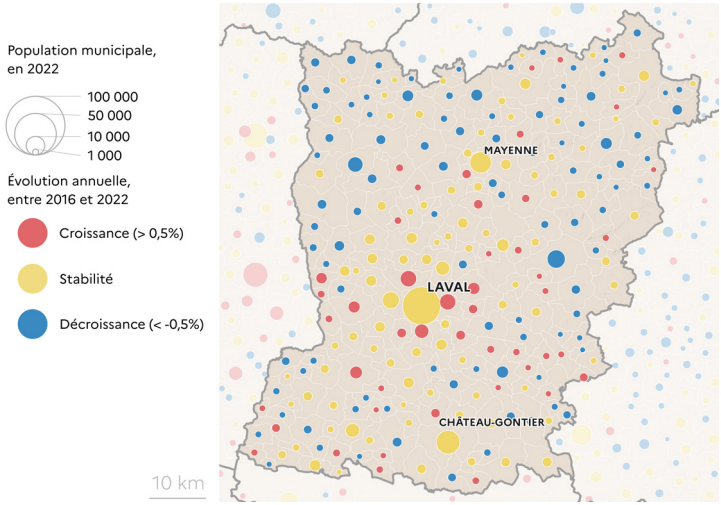

Population par tranche d'âge

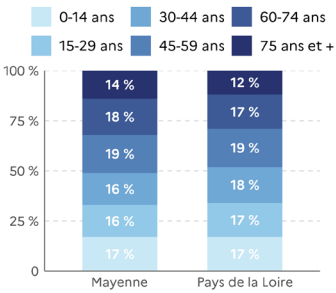

Évolution de l'emploi

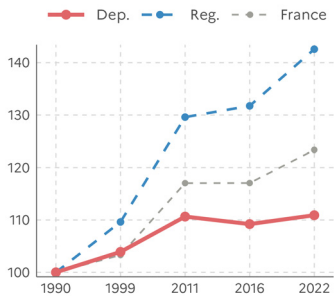

Indicateurs clés

Indicateur	Département	France*
Évolution annuelle de la population, entre 2016 et 2022	**-0,1 %**	0,2 %
Part des jeunes non insérés, en 2022	**11,4 %**	15,4 %
Taux d'emploi des 15-64 ans, en 2022	**71,2 %**	66,9 %
Part des emplois dans l'industrie, en 2022	**20,6 %**	13,1 %
Évolution de l'emploi industriel	**-3,1 %**	-9,2 %
Part des logements vacants, en 2022	**9,2 %**	8,6 %
Taux de pauvreté, en 2021	**11,5 %**	14,9 %
Médiane du revenu disponible par UC, en 2021	**22 230 €**	22 285 €

*France hexagonale pour le revenu médian annuel et le taux de pauvreté

Meurthe-et-Moselle (54)

Grand Est

732 898 habitants

5 284 km²

591 communes

dont

506 en zone de revitalisation rurale

20 intercommunalités

18 quartiers prioritaires de la politique de la ville

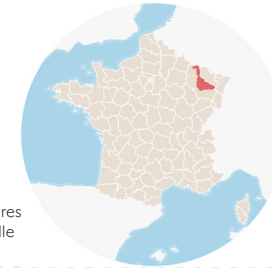



PORTRAIT DU DÉPARTEMENT

Scannez pour accéder à plus de données statistiques

Dynamiques démographiques par commune

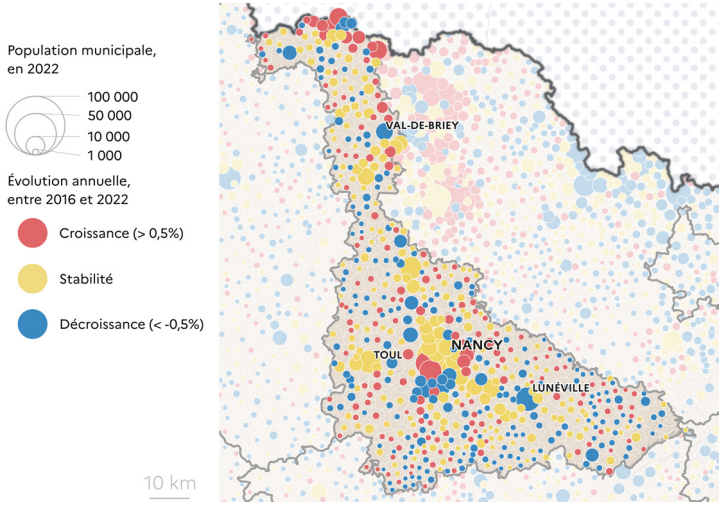

Population par tranche d'âge

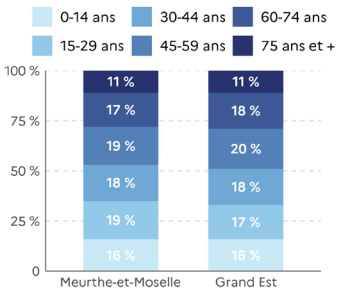

Évolution de l'emploi

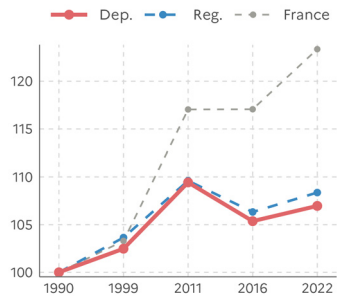

Indicateurs clés

Indicateur	Département	France*
Évolution annuelle de la population, entre 2016 et 2022	**0,0 %**	0,2 %
Part des jeunes non insérés, en 2022	**13,9 %**	15,4 %
Taux d'emploi des 15-64 ans, en 2022	**64,5 %**	66,9 %
Part des emplois dans l'industrie, en 2022	**10,7 %**	13,1 %
Évolution de l'emploi industriel	**-20,7 %**	-9,2 %
Part des logements vacants, en 2022	**9,1 %**	8,6 %
Taux de pauvreté, en 2021	**15,3 %**	14,9 %
Médiane du revenu disponible par UC, en 2021	**23 010 €**	22 285 €

*France hexagonale pour le revenu médian annuel et le taux de pauvreté

Meuse (55)

Grand Est

180 745 habitants

6 234 km²

499 communes
dont
491 en zone de revitalisation rurale

16 intercommunalités

3 quartiers prioritaires de la politique de la ville

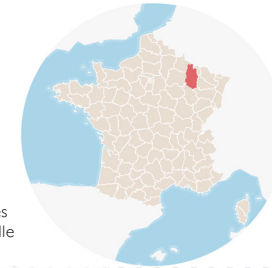



PORTRAIT DU DÉPARTEMENT

Scannez pour accéder à plus de données statistiques

Dynamiques démographiques par commune

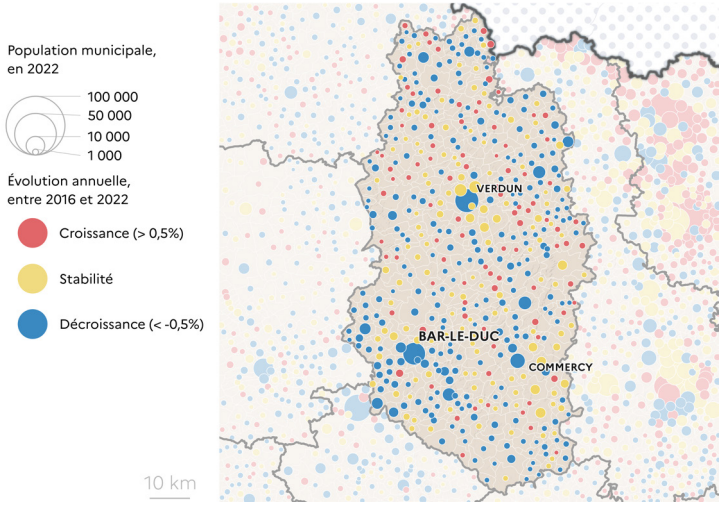

Population par tranche d'âge

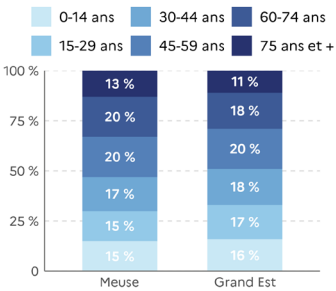

Évolution de l'emploi

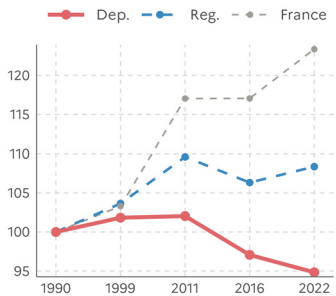

Indicateurs clés

Indicateur	Département	France*
Évolution annuelle de la population, entre 2016 et 2022	**-0,8 %**	0,2 %
Part des jeunes non insérés, en 2022	**17,7 %**	15,4 %
Taux d'emploi des 15-64 ans, en 2022	**66,4 %**	66,9 %
Part des emplois dans l'industrie, en 2022	**15,7 %**	13,1 %
Évolution de l'emploi industriel	**-14,1 %**	-9,2 %
Part des logements vacants, en 2022	**11,7 %**	8,6 %
Taux de pauvreté, en 2021	**14,8 %**	14,9 %
Médiane du revenu disponible par UC, en 2021	**21 890 €**	22 285 €

*France hexagonale pour le revenu médian annuel et le taux de pauvreté

Morbihan (56)

Bretagne

776 103 habitants

6 863 km²

249 communes *dont*

15 intercommunalités

222 en zone de revitalisation rurale

9 quartiers prioritaires de la politique de la ville

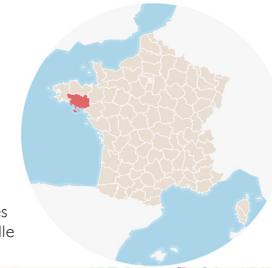



PORTRAIT DU DÉPARTEMENT

Scannez pour accéder à plus de données statistiques

Dynamiques démographiques par commune

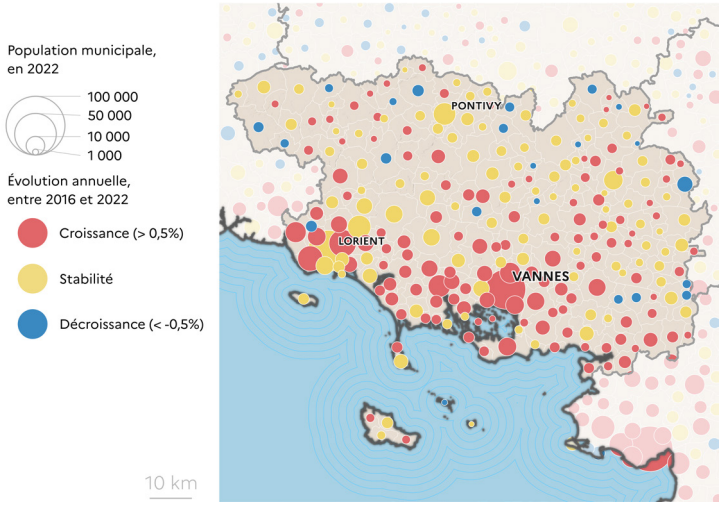

Population par tranche d'âge

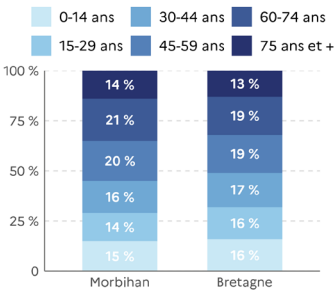

Évolution de l'emploi

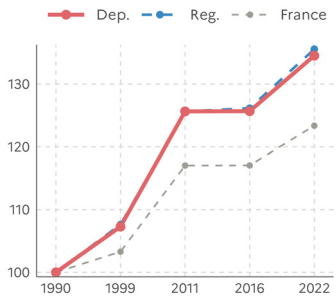

Indicateurs clés

Indicateur	Département	France*
Évolution annuelle de la population, entre 2016 et 2022	**0,6 %**	0,2 %
Part des jeunes non insérés, en 2022	**13,3 %**	15,4 %
Taux d'emploi des 15-64 ans, en 2022	**67,3 %**	66,9 %
Part des emplois dans l'industrie, en 2022	**15,6 %**	13,1 %
Évolution de l'emploi industriel	**2,4 %**	-9,2 %
Part des logements vacants, en 2022	**6,6 %**	8,6 %
Taux de pauvreté, en 2021	**11,1 %**	14,9 %
Médiane du revenu disponible par UC, en 2021	**23 140 €**	22 285 €

*France hexagonale pour le revenu médian annuel et le taux de pauvreté

Moselle (57)

Grand Est

1 050 721 habitants

6 251 km²

725 communes

dont

588 en zone de revitalisation rurale

23 intercommunalités

26 quartiers prioritaires de la politique de la ville

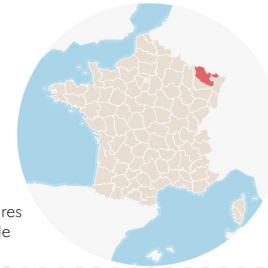



PORTRAIT DU DÉPARTEMENT

Scannez pour accéder à plus de données statistiques

Dynamiques démographiques par commune

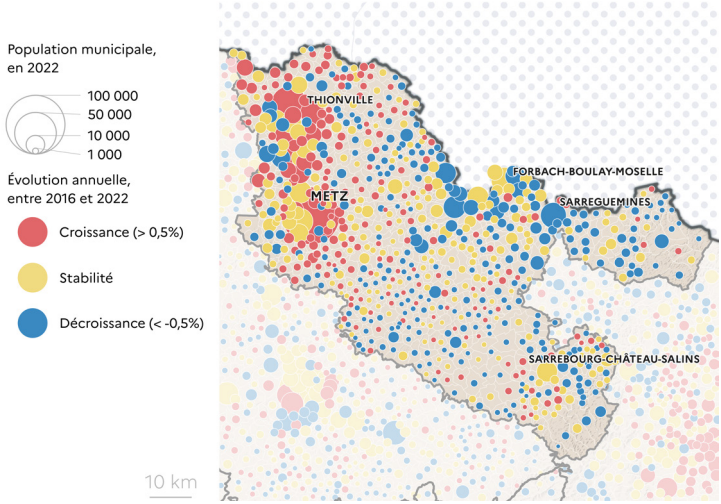

Population par tranche d'âge

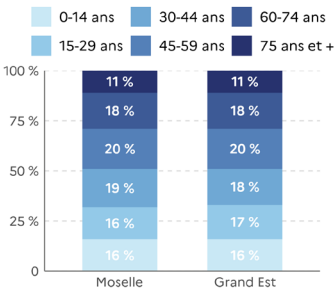

Évolution de l'emploi

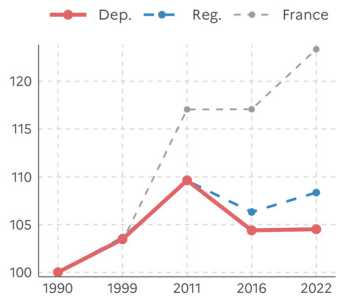

Indicateurs clés

Indicateur	Département	France*
Évolution annuelle de la population, entre 2016 et 2022	**0,1 %**	0,2 %
Part des jeunes non insérés, en 2022	**15,3 %**	15,4 %
Taux d'emploi des 15-64 ans, en 2022	**66,0 %**	66,9 %
Part des emplois dans l'industrie, en 2022	**14,2 %**	13,1 %
Évolution de l'emploi industriel	**-19,6 %**	-9,2 %
Part des logements vacants, en 2022	**9,1 %**	8,6 %
Taux de pauvreté, en 2021	**15,9 %**	14,9 %
Médiane du revenu disponible par UC, en 2021	**22 980 €**	22 285 €

*France hexagonale pour le revenu médian annuel et le taux de pauvreté

Nièvre (58)

Bourgogne-Franche-Comté

202 299 habitants

6 864 km²

309 communes

13 intercommunalités

dont

300 en zone de revitalisation rurale

4 quartiers prioritaires de la politique de la ville

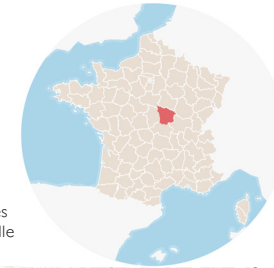



PORTRAIT DU DÉPARTEMENT

Scannez pour accéder à plus de données statistiques

Dynamiques démographiques par commune

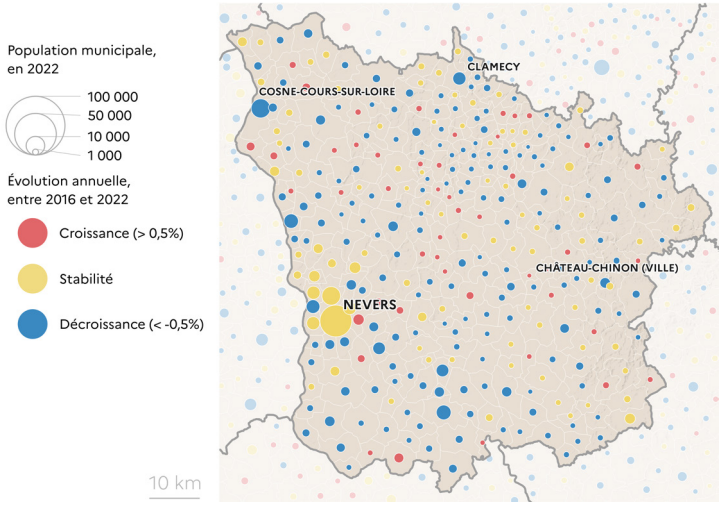

Population par tranche d'âge

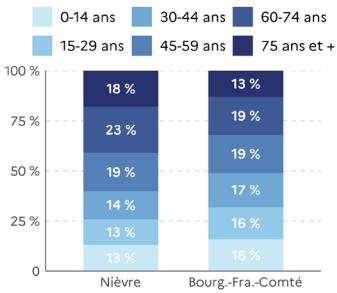

Évolution de l'emploi

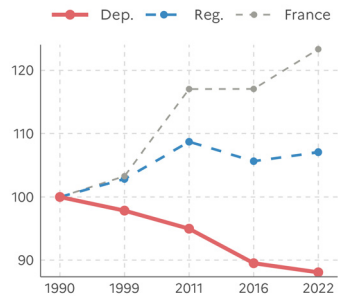

Indicateurs clés

Indicateur	Département	France*
Évolution annuelle de la population, entre 2016 et 2022	**-0,6 %**	0,2 %
Part des jeunes non insérés, en 2022	**17,5 %**	15,4 %
Taux d'emploi des 15-64 ans, en 2022	**63,6 %**	66,9 %
Part des emplois dans l'industrie, en 2022	**12,6 %**	13,1 %
Évolution de l'emploi industriel	**-19,6 %**	-9,2 %
Part des logements vacants, en 2022	**13,7 %**	8,6 %
Taux de pauvreté, en 2021	**16,1 %**	14,9 %
Médiane du revenu disponible par UC, en 2021	**21 380 €**	22 285 €

*France hexagonale pour le revenu médian annuel et le taux de pauvreté

Nord (59)

Hauts-de-France

2 616 909 habitants

5 776 km²

647 communes

dont

375 en zone de revitalisation rurale

17 intercommunalités

94 quartiers prioritaires de la politique de la ville

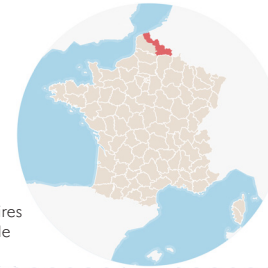



PORTRAIT DU DÉPARTEMENT

Scannez pour accéder à plus de données statistiques

Dynamiques démographiques par commune

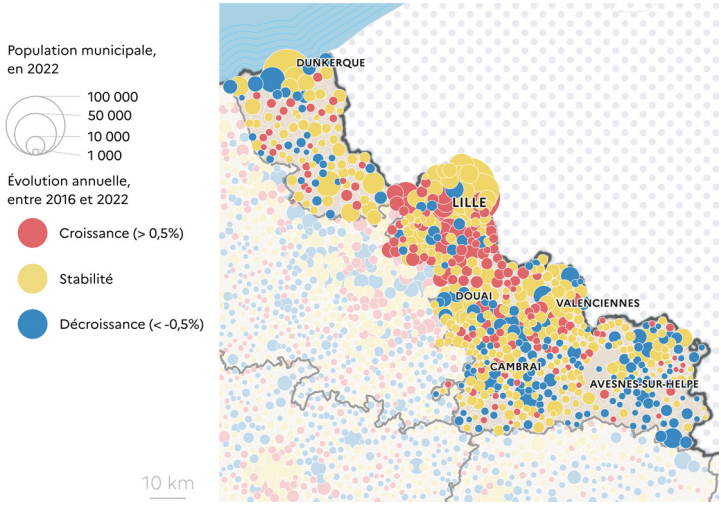

Population par tranche d'âge

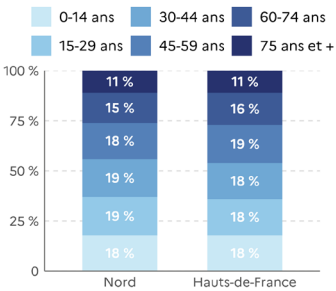

Évolution de l'emploi

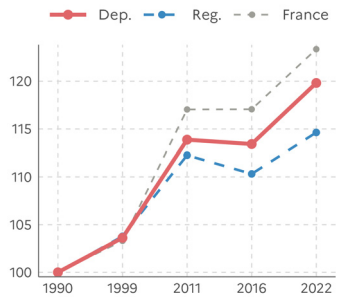

Indicateurs clés

Indicateur	Département	France*
Évolution annuelle de la population, entre 2016 et 2022	**0,1 %**	0,2 %
Part des jeunes non insérés, en 2022	**17,3 %**	15,4 %
Taux d'emploi des 15-64 ans, en 2022	**61,4 %**	66,9 %
Part des emplois dans l'industrie, en 2022	**12,1 %**	13,1 %
Évolution de l'emploi industriel	**-14,1 %**	-9,2 %
Part des logements vacants, en 2022	**7,2 %**	8,6 %
Taux de pauvreté, en 2021	**19,5 %**	14,9 %
Médiane du revenu disponible par UC, en 2021	**21 340 €**	22 285 €

*France hexagonale pour le revenu médian annuel et le taux de pauvreté

Oise (60)

Hauts-de-France

830 725 habitants

5 893 km²

680 communes
dont

21 intercommunalités

581 en zone de revitalisation rurale

19 quartiers prioritaires de la politique de la ville

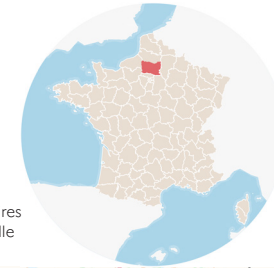

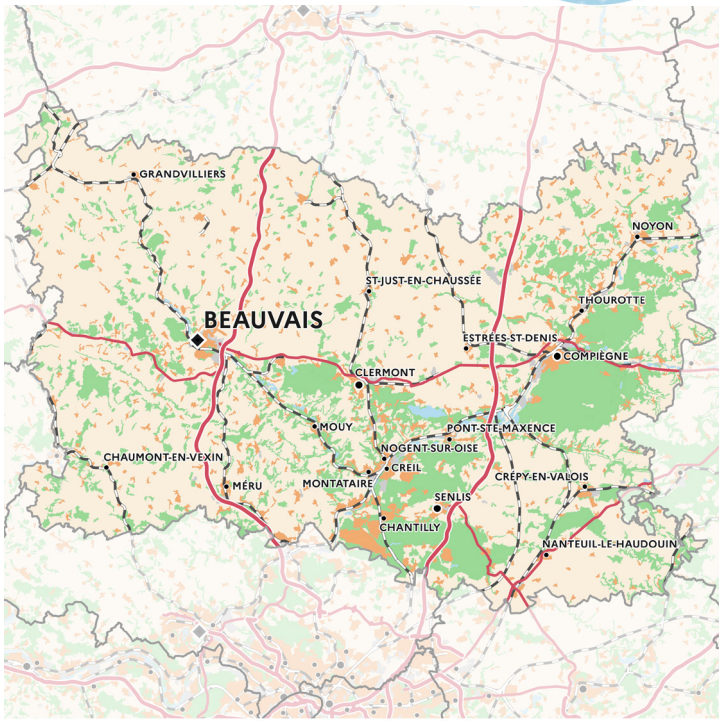

PORTRAIT DU DÉPARTEMENT

Scannez pour accéder à plus de données statistiques

Dynamiques démographiques par commune

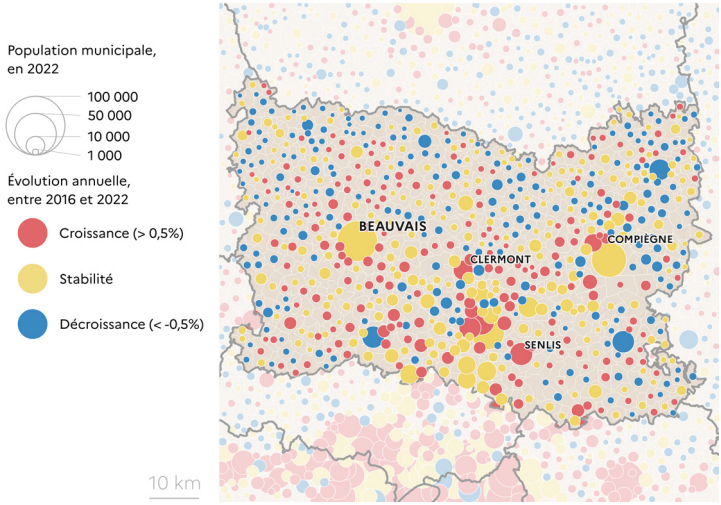

Population par tranche d'âge

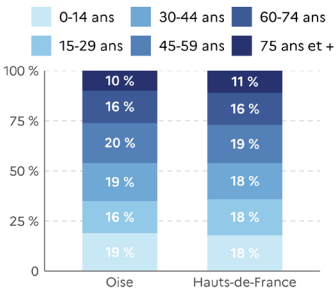

Évolution de l'emploi

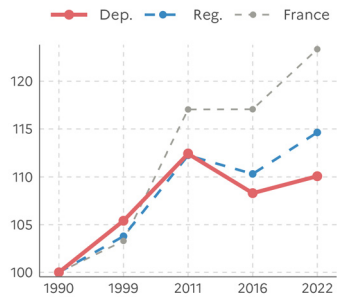

Indicateurs clés

Indicateur	Département	France*
Évolution annuelle de la population, entre 2016 et 2022	**0,1 %**	0,2 %
Part des jeunes non insérés, en 2022	**17,4 %**	15,4 %
Taux d'emploi des 15-64 ans, en 2022	**66,3 %**	66,9 %
Part des emplois dans l'industrie, en 2022	**15,6 %**	13,1 %
Évolution de l'emploi industriel	**-15,9 %**	-9,2 %
Part des logements vacants, en 2022	**7,0 %**	8,6 %
Taux de pauvreté, en 2021	**13,4 %**	14,9 %
Médiane du revenu disponible par UC, en 2021	**23 330 €**	22 285 €

*France hexagonale pour le revenu médian annuel et le taux de pauvreté

Orne (61)

Normandie

276 144 habitants

6 143 km²

381 communes
dont
371 en zone de revitalisation rurale

16 intercommunalités

7 quartiers prioritaires de la politique de la ville





PORTRAIT DU DÉPARTEMENT

Scannez pour accéder à plus de données statistiques

Dynamiques démographiques par commune

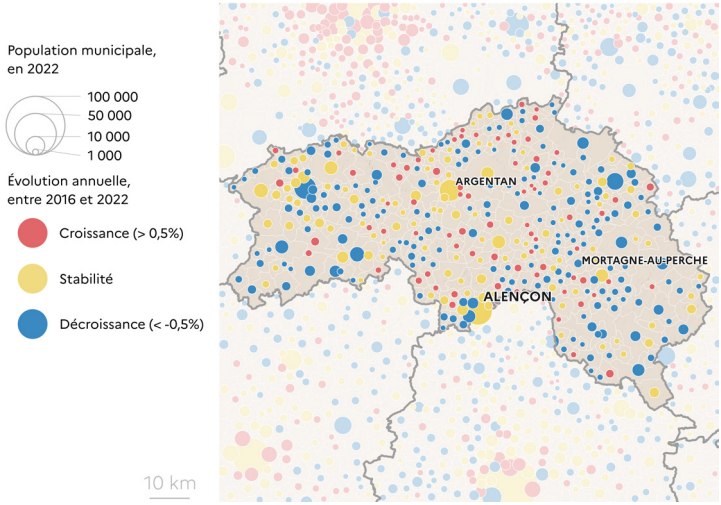

Population par tranche d'âge

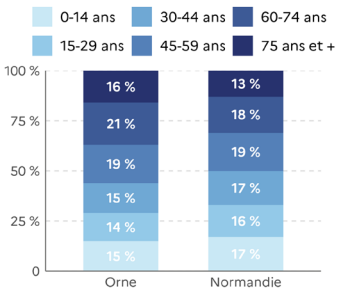

Évolution de l'emploi

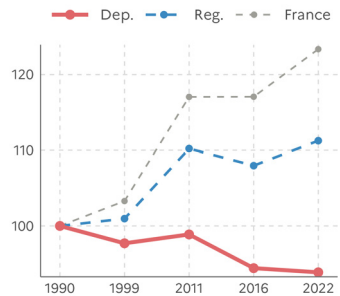

Indicateurs clés

Indicateur	Département	France*
Évolution annuelle de la population, entre 2016 et 2022	**-0,5 %**	0,2 %
Part des jeunes non insérés, en 2022	**16,4 %**	15,4 %
Taux d'emploi des 15-64 ans, en 2022	**65,9 %**	66,9 %
Part des emplois dans l'industrie, en 2022	**18,4 %**	13,1 %
Évolution de l'emploi industriel	**-12,3 %**	-9,2 %
Part des logements vacants, en 2022	**10,6 %**	8,6 %
Taux de pauvreté, en 2021	**15,6 %**	14,9 %
Médiane du revenu disponible par UC, en 2021	**21 400 €**	22 285 €

*France hexagonale pour le revenu médian annuel et le taux de pauvreté

Pas-de-Calais (62)

Hauts-de-France

1 460 184 habitants

6 715 km²

887 communes
dont

20 intercommunalités

700 en zone de revitalisation rurale

64 quartiers prioritaires de la politique de la ville

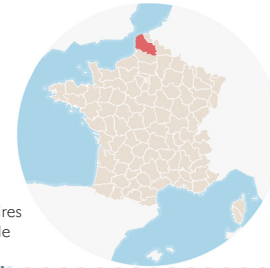



PORTRAIT DU DÉPARTEMENT

Scannez pour accéder à plus de données statistiques

Dynamiques démographiques par commune

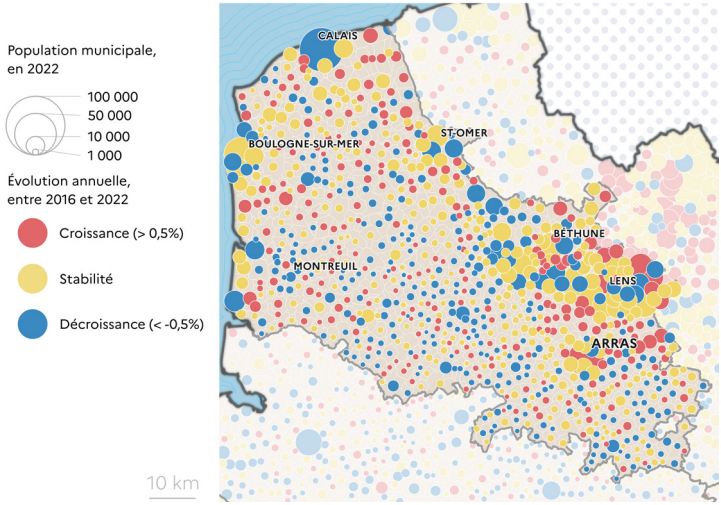

Population par tranche d'âge

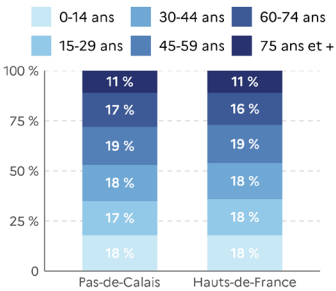

Évolution de l'emploi

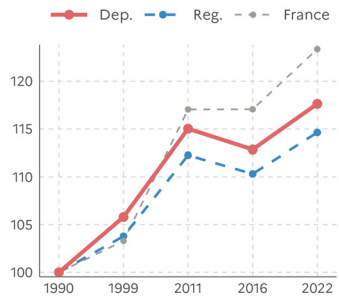

Indicateurs clés

Indicateur	Département	France*
Évolution annuelle de la population, entre 2016 et 2022	**-0,1 %**	0,2 %
Part des jeunes non insérés, en 2022	**20,0 %**	15,4 %
Taux d'emploi des 15-64 ans, en 2022	**61,9 %**	66,9 %
Part des emplois dans l'industrie, en 2022	**13,3 %**	13,1 %
Évolution de l'emploi industriel	**-14,0 %**	-9,2 %
Part des logements vacants, en 2022	**7,2 %**	8,6 %
Taux de pauvreté, en 2021	**18,4 %**	14,9 %
Médiane du revenu disponible par UC, en 2021	**20 720 €**	22 285 €

*France hexagonale pour le revenu médian annuel et le taux de pauvreté

Puy-de-Dôme (63)

Auvergne-Rhône-Alpes

664 385 habitants

8 003 km²

463 communes
dont

14 intercommunalités

419 en zone de revitalisation rurale

7 quartiers prioritaires de la politique de la ville

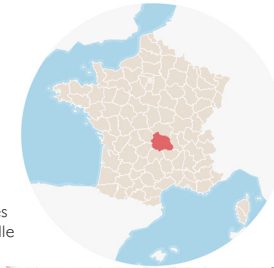



PORTRAIT DU DÉPARTEMENT

Scannez pour accéder à plus de données statistiques

Dynamiques démographiques par commune

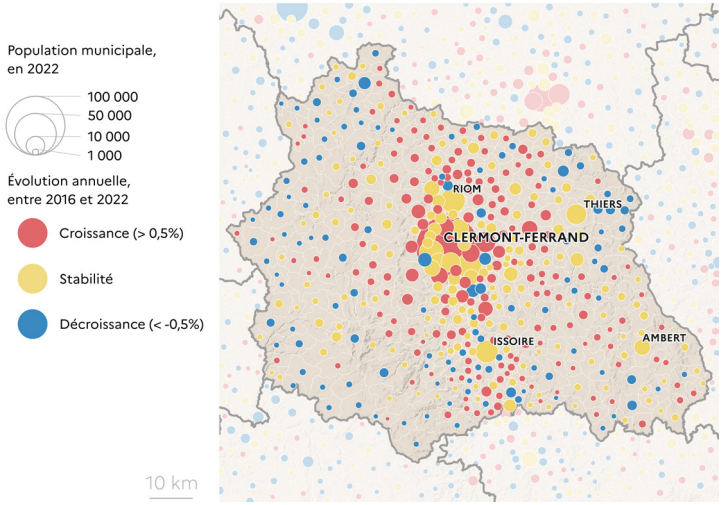

Population par tranche d'âge

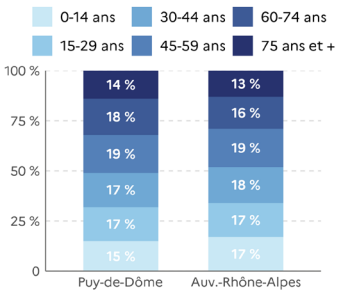

Évolution de l'emploi

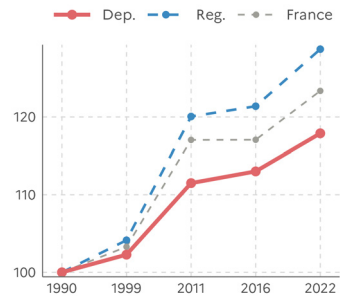

Indicateurs clés

Indicateur	Département	France*
Évolution annuelle de la population, entre 2016 et 2022	**0,3 %**	0,2 %
Part des jeunes non insérés, en 2022	**12,8 %**	15,4 %
Taux d'emploi des 15-64 ans, en 2022	**67,0 %**	66,9 %
Part des emplois dans l'industrie, en 2022	**14,5 %**	13,1 %
Évolution de l'emploi industriel	**-4,8 %**	-9,2 %
Part des logements vacants, en 2022	**10,5 %**	8,6 %
Taux de pauvreté, en 2021	**13,9 %**	14,9 %
Médiane du revenu disponible par UC, en 2021	**23 060 €**	22 285 €

*France hexagonale pour le revenu médian annuel et le taux de pauvreté

Pyrénées-Atlantiques (64)

Nouvelle-Aquitaine

699 473 habitants

7 691 km²

545 communes
dont

10 intercommunalités

485 en zone de revitalisation rurale

4 quartiers prioritaires de la politique de la ville

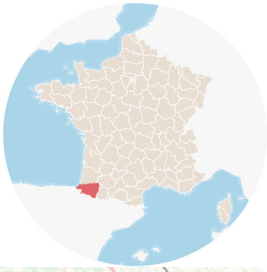

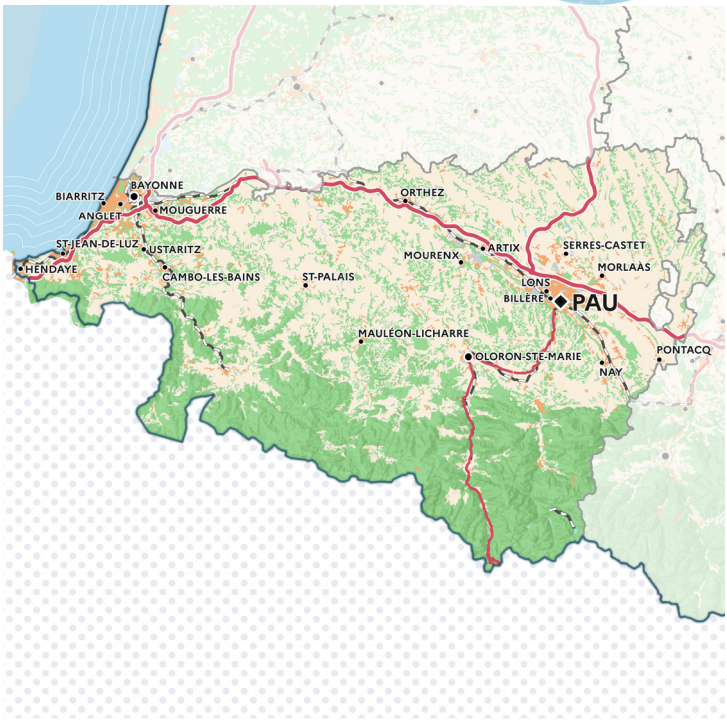

PORTRAIT DU DÉPARTEMENT

Scannez pour accéder à plus de données statistiques

Dynamiques démographiques par commune

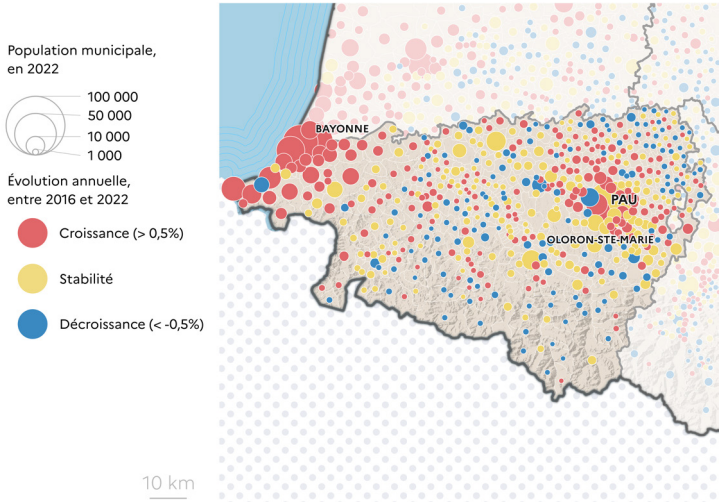

Population par tranche d'âge

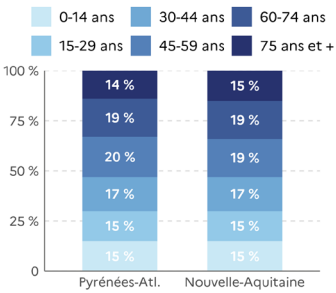

Évolution de l'emploi

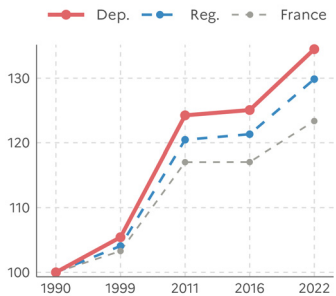

Indicateurs clés

Indicateur	Département	France*
Évolution annuelle de la population, entre 2016 et 2022	**0,6 %**	0,2 %
Part des jeunes non insérés, en 2022	**13,8 %**	15,4 %
Taux d'emploi des 15-64 ans, en 2022	**68,4 %**	66,9 %
Part des emplois dans l'industrie, en 2022	**11,8 %**	13,1 %
Évolution de l'emploi industriel	**-4,0 %**	-9,2 %
Part des logements vacants, en 2022	**7,3 %**	8,6 %
Taux de pauvreté, en 2021	**12,6 %**	14,9 %
Médiane du revenu disponible par UC, en 2021	**23 300 €**	22 285 €

*France hexagonale pour le revenu médian annuel et le taux de pauvreté

Hautes-Pyrénées (65)

Occitanie

231 453 habitants

4 530 km²

469 communes
dont

449 en zone de revitalisation rurale

10 intercommunalités

4 quartiers prioritaires de la politique de la ville

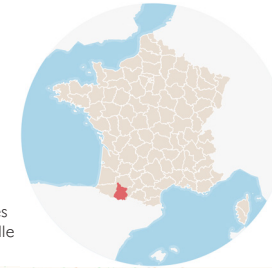



PORTRAIT DU DÉPARTEMENT

Scannez pour accéder à plus de données statistiques

Dynamiques démographiques par commune

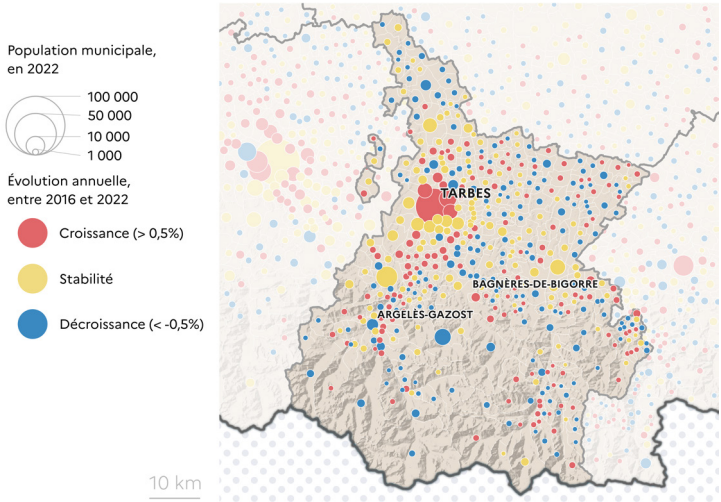

Population par tranche d'âge

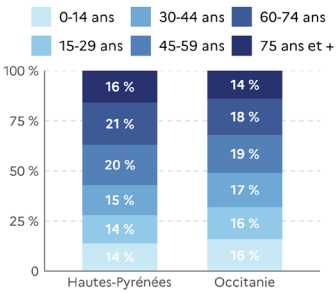

Évolution de l'emploi

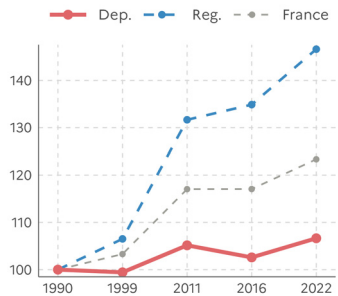

Indicateurs clés

Indicateur	Département	France*
Évolution annuelle de la population, entre 2016 et 2022	**0,3 %**	0,2 %
Part des jeunes non insérés, en 2022	**15,7 %**	15,4 %
Taux d'emploi des 15-64 ans, en 2022	**64,8 %**	66,9 %
Part des emplois dans l'industrie, en 2022	**11,8 %**	13,1 %
Évolution de l'emploi industriel	**2,3 %**	-9,2 %
Part des logements vacants, en 2022	**8,8 %**	8,6 %
Taux de pauvreté, en 2021	**16,0 %**	14,9 %
Médiane du revenu disponible par UC, en 2021	**21 530 €**	22 285 €

*France hexagonale pour le revenu médian annuel et le taux de pauvreté

Pyrénées-Orientales (66)

Occitanie

492 964 habitants

4 151 km²

226 communes
dont

175 en zone de revitalisation rurale

12 intercommunalités

10 quartiers prioritaires de la politique de la ville

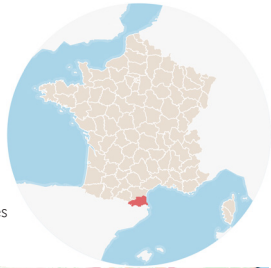

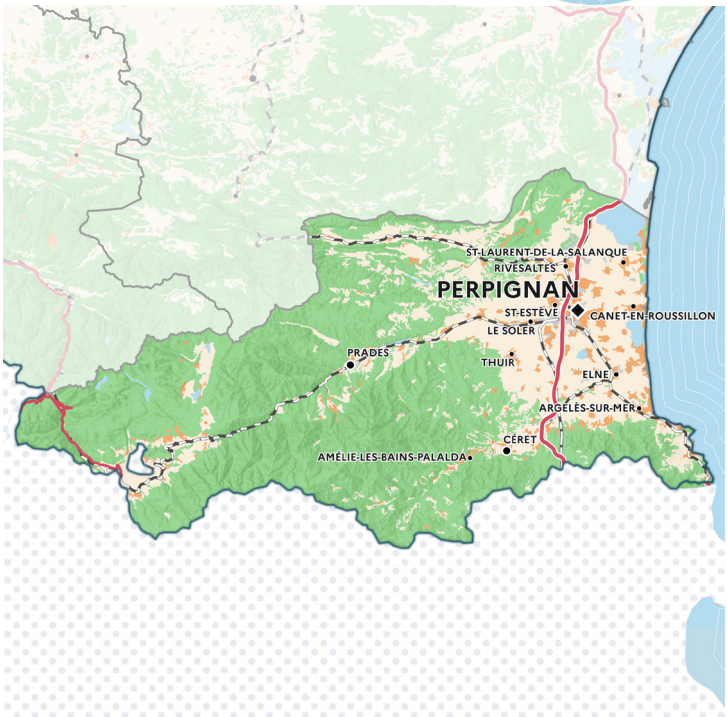

PORTRAIT DU DÉPARTEMENT

Scannez pour accéder à plus de données statistiques

Dynamiques démographiques par commune

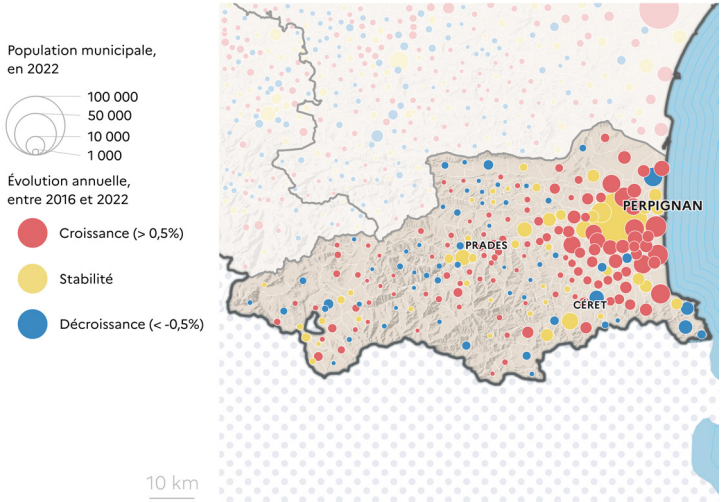

Population par tranche d'âge

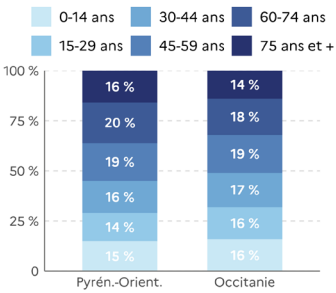

Évolution de l'emploi

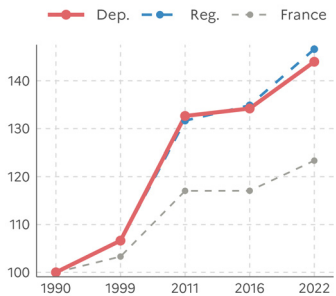

Indicateurs clés

Indicateur	Département	France*
Évolution annuelle de la population, entre 2016 et 2022	**0,6 %**	0,2 %
Part des jeunes non insérés, en 2022	**23,2 %**	15,4 %
Taux d'emploi des 15-64 ans, en 2022	**58,8 %**	66,9 %
Part des emplois dans l'industrie, en 2022	**6,3 %**	13,1 %
Évolution de l'emploi industriel	**11,2 %**	-9,2 %
Part des logements vacants, en 2022	**7,8 %**	8,6 %
Taux de pauvreté, en 2021	**21,2 %**	14,9 %
Médiane du revenu disponible par UC, en 2021	**20 650 €**	22 285 €

*France hexagonale pour le revenu médian annuel et le taux de pauvreté

Bas-Rhin (67)

Grand Est

1 156 963 habitants

4 796 km²

514 communes

dont

393 en zone de revitalisation rurale

25 intercommunalités

24 quartiers prioritaires de la politique de la ville





PORTRAIT DU DÉPARTEMENT

Scannez pour accéder à plus de données statistiques

Dynamiques démographiques par commune

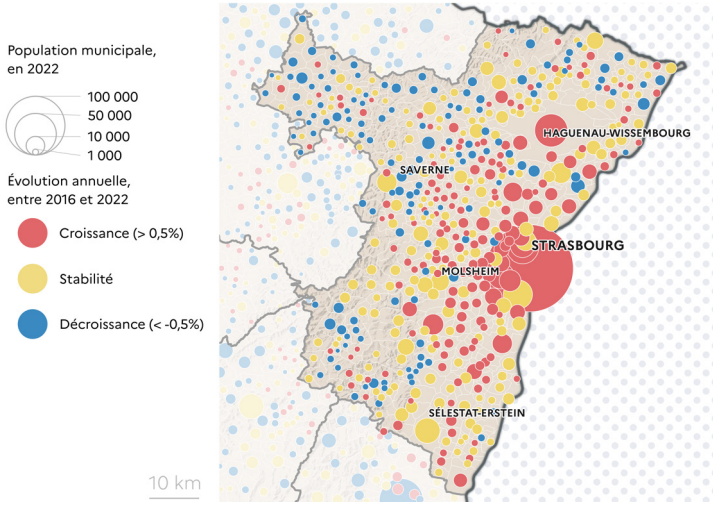

Population par tranche d'âge

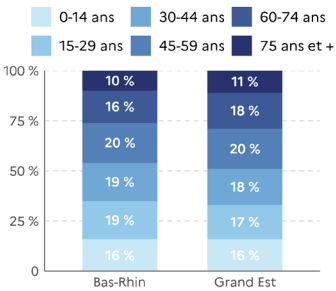

Évolution de l'emploi

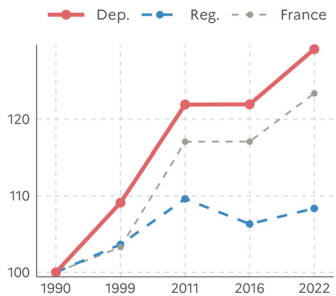

Indicateurs clés

Indicateur	Département	France*
Évolution annuelle de la population, entre 2016 et 2022	**0,5 %**	0,2 %
Part des jeunes non insérés, en 2022	**13,1 %**	15,4 %
Taux d'emploi des 15-64 ans, en 2022	**68,0 %**	66,9 %
Part des emplois dans l'industrie, en 2022	**15,3 %**	13,1 %
Évolution de l'emploi industriel	**-7,1 %**	-9,2 %
Part des logements vacants, en 2022	**7,9 %**	8,6 %
Taux de pauvreté, en 2021	**13,5 %**	14,9 %
Médiane du revenu disponible par UC, en 2021	**24 090 €**	22 285 €

*France hexagonale pour le revenu médian annuel et le taux de pauvreté

Haut-Rhin (68)

Grand Est

767 800 habitants

3 526 km²

366 communes
dont
253 en zone de revitalisation rurale

17 intercommunalités

11 quartiers prioritaires de la politique de la ville

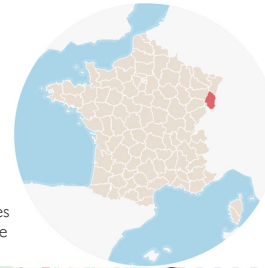

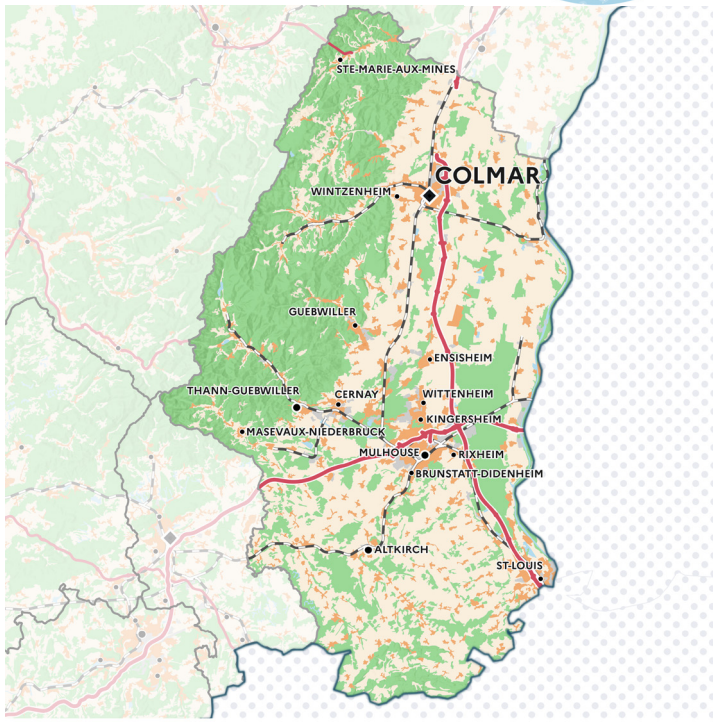

PORTRAIT DU DÉPARTEMENT

Scannez pour accéder à plus de données statistiques

Dynamiques démographiques par commune

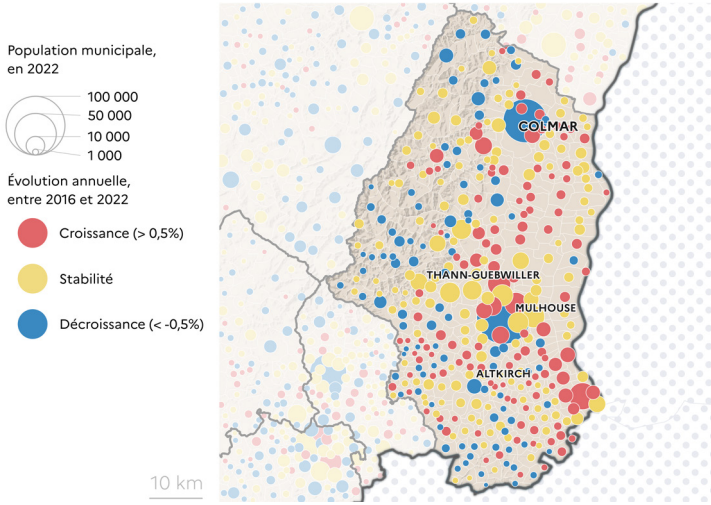

Population par tranche d'âge

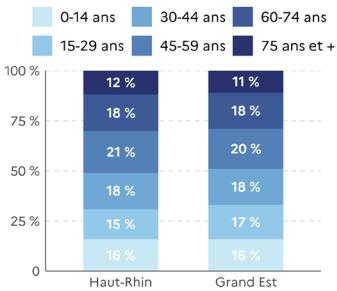

Évolution de l'emploi

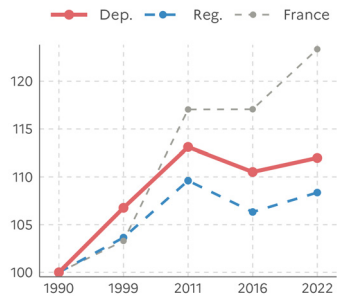

Indicateurs clés

Indicateur	Département	France*
Évolution annuelle de la population, entre 2016 et 2022	**0,1 %**	0,2 %
Part des jeunes non insérés, en 2022	**16,3 %**	15,4 %
Taux d'emploi des 15-64 ans, en 2022	**67,6 %**	66,9 %
Part des emplois dans l'industrie, en 2022	**17,1 %**	13,1 %
Évolution de l'emploi industriel	**-17,0 %**	-9,2 %
Part des logements vacants, en 2022	**9,0 %**	8,6 %
Taux de pauvreté, en 2021	**13,7 %**	14,9 %
Médiane du revenu disponible par UC, en 2021	**24 470 €**	22 285 €

*France hexagonale pour le revenu médian annuel et le taux de pauvreté

Rhône (69)

Auvergne-Rhône-Alpes

1 907 982 habitants

3 252 km²

266 communes
dont

13 intercommunalités

145 en zone de revitalisation rurale

48 quartiers prioritaires de la politique de la ville



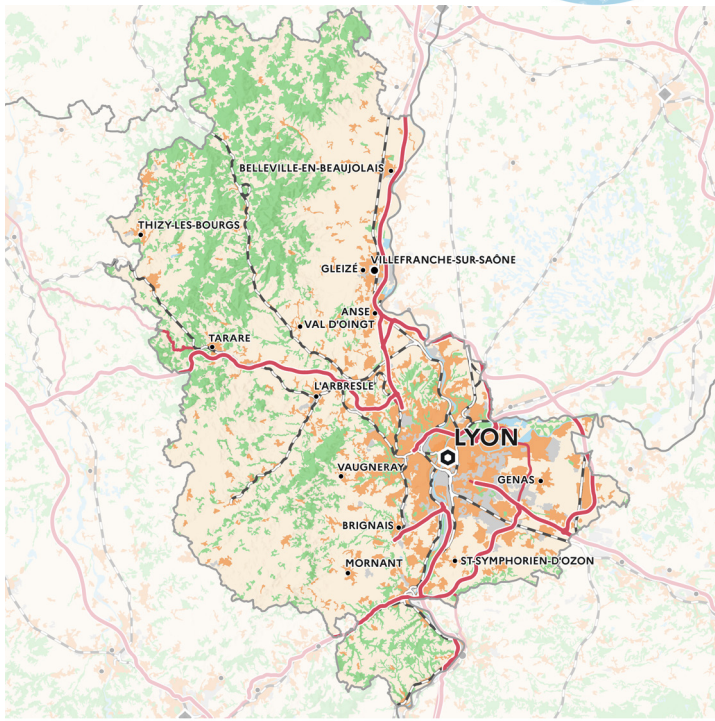

PORTRAIT DU DÉPARTEMENT

Scannez pour accéder à plus de données statistiques

Dynamiques démographiques par commune

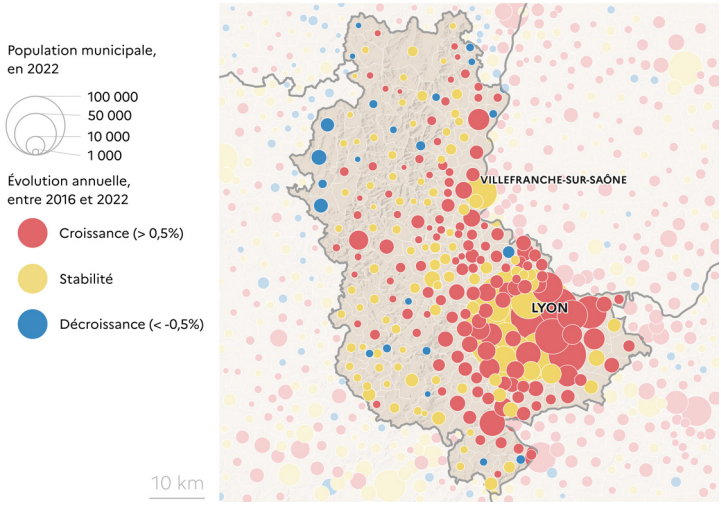

Population par tranche d'âge

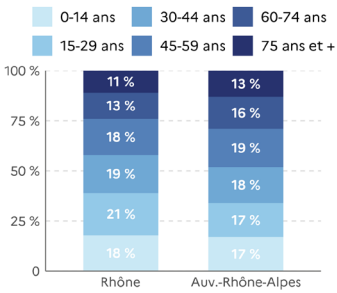

Évolution de l'emploi

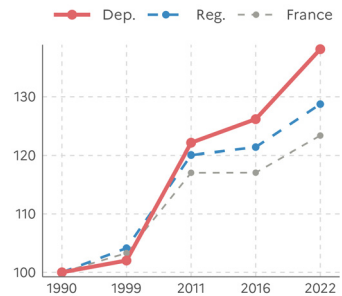

Indicateurs clés

Indicateur	Département	France*
Évolution annuelle de la population, entre 2016 et 2022	**0,6 %**	0,2 %
Part des jeunes non insérés, en 2022	**12,5 %**	15,4 %
Taux d'emploi des 15-64 ans, en 2022	**67,3 %**	66,9 %
Part des emplois dans l'industrie, en 2022	**11,7 %**	13,1 %
Évolution de l'emploi industriel	**-4,3 %**	-9,2 %
Part des logements vacants, en 2022	**7,7 %**	8,6 %
Taux de pauvreté, en 2021	**14,8 %**	14,9 %
Médiane du revenu disponible par UC, en 2021	**24 480 €**	22 285 €

*France hexagonale pour le revenu médian annuel et le taux de pauvreté

Haute-Saône (70)

Bourgogne-Franche-Comté

233 920 habitants

5 380 km²

536 communes
dont

19 intercommunalités

518 en zone de revitalisation rurale

5 quartiers prioritaires de la politique de la ville

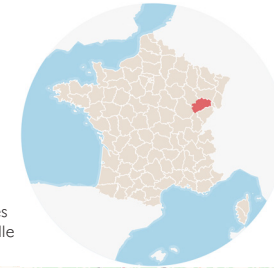



PORTRAIT DU DÉPARTEMENT

Scannez pour accéder à plus de données statistiques

Dynamiques démographiques par commune

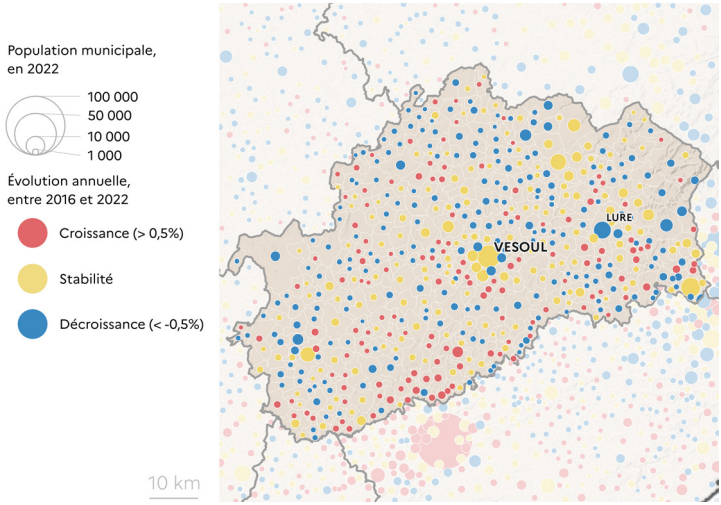

Population par tranche d'âge

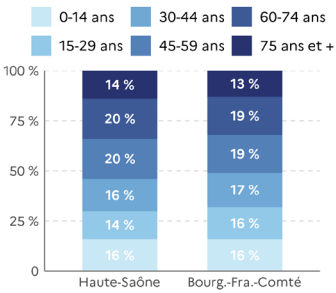

Évolution de l'emploi

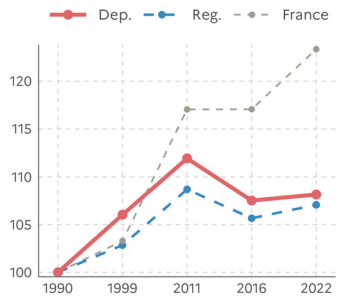

Indicateurs clés

Indicateur	Département	France*
Évolution annuelle de la population, entre 2016 et 2022	**-0,2 %**	0,2 %
Part des jeunes non insérés, en 2022	**15,4 %**	15,4 %
Taux d'emploi des 15-64 ans, en 2022	**67,9 %**	66,9 %
Part des emplois dans l'industrie, en 2022	**20,1 %**	13,1 %
Évolution de l'emploi industriel	**-9,8 %**	-9,2 %
Part des logements vacants, en 2022	**10,3 %**	8,6 %
Taux de pauvreté, en 2021	**13,6 %**	14,9 %
Médiane du revenu disponible par UC, en 2021	**21 860 €**	22 285 €

*France hexagonale pour le revenu médian annuel et le taux de pauvreté

Saône-et-Loire (71)

Bourgogne-Franche-Comté

549 136 habitants

8 600 km²

563 communes
dont
529 en zone de revitalisation rurale

20 intercommunalités

12 quartiers prioritaires de la politique de la ville



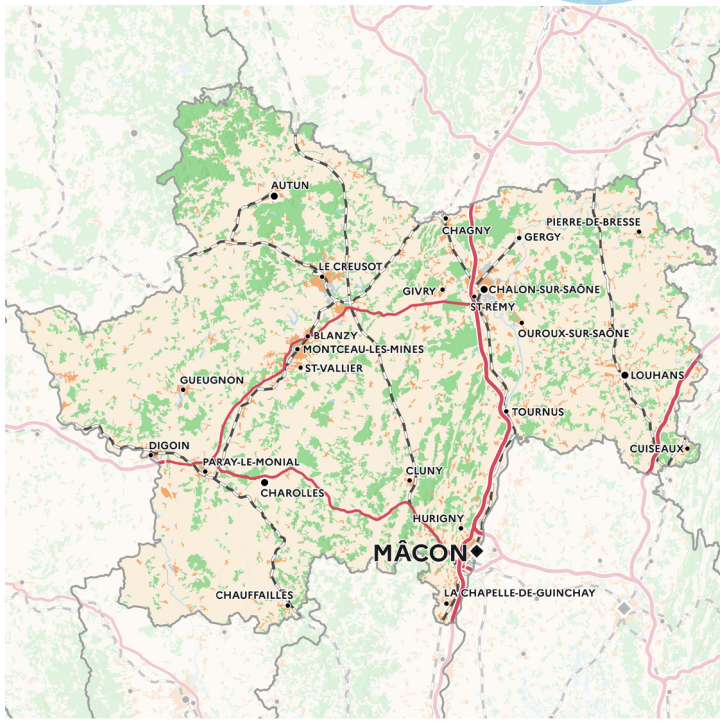

PORTRAIT DU DÉPARTEMENT

Scannez pour accéder à plus de données statistiques

Dynamiques démographiques par commune

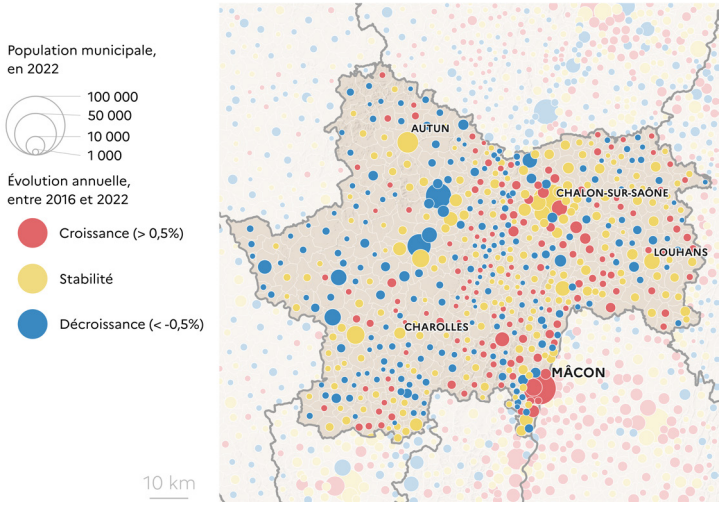

Population par tranche d'âge

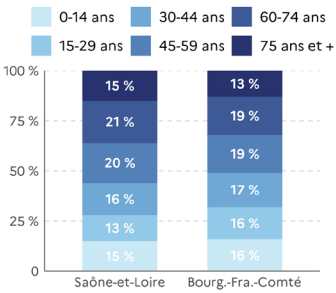

Évolution de l'emploi

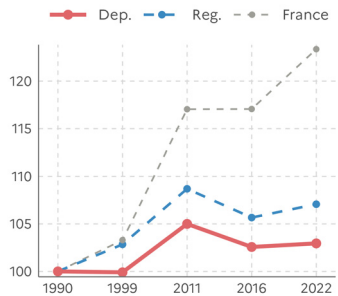

Indicateurs clés

Indicateur	Département	France*
Évolution annuelle de la population, entre 2016 et 2022	**-0,2 %**	0,2 %
Part des jeunes non insérés, en 2022	**15,7 %**	15,4 %
Taux d'emploi des 15-64 ans, en 2022	**68,1 %**	66,9 %
Part des emplois dans l'industrie, en 2022	**16,4 %**	13,1 %
Évolution de l'emploi industriel	**-15,5 %**	-9,2 %
Part des logements vacants, en 2022	**9,9 %**	8,6 %
Taux de pauvreté, en 2021	**13,3 %**	14,9 %
Médiane du revenu disponible par UC, en 2021	**22 170 €**	22 285 €

*France hexagonale pour le revenu médian annuel et le taux de pauvreté

Sarthe (72)

Pays de la Loire

566 129 habitants

6 238 km²

352 communes *dont*

330 en zone de revitalisation rurale

17 intercommunalités

7 quartiers prioritaires de la politique de la ville

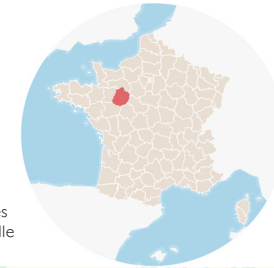



PORTRAIT DU DÉPARTEMENT

Scannez pour accéder à plus de données statistiques

Dynamiques démographiques par commune

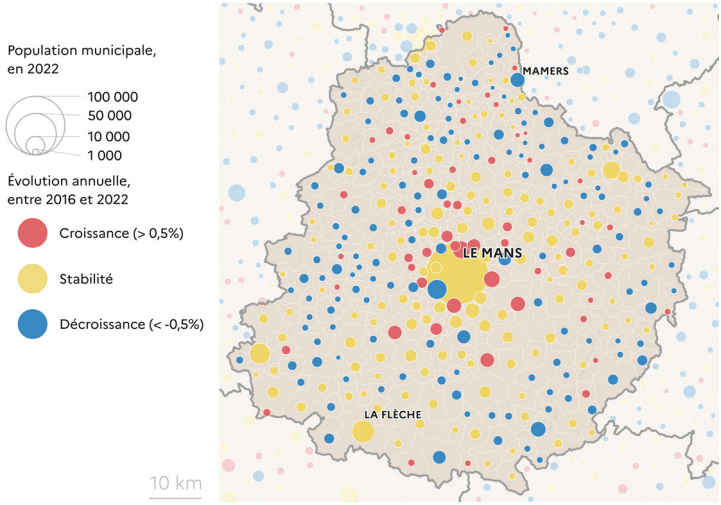

Population par tranche d'âge

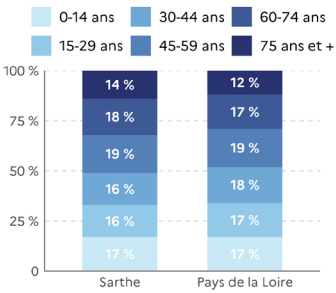

Évolution de l'emploi

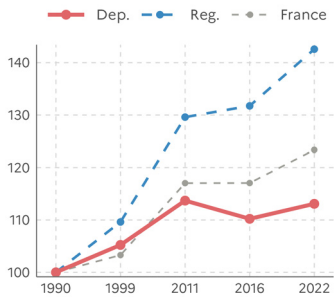

Indicateurs clés

Indicateur	Département	France*
Évolution annuelle de la population, entre 2016 et 2022	**0,0 %**	0,2 %
Part des jeunes non insérés, en 2022	**14,7 %**	15,4 %
Taux d'emploi des 15-64 ans, en 2022	**67,4 %**	66,9 %
Part des emplois dans l'industrie, en 2022	**16,9 %**	13,1 %
Évolution de l'emploi industriel	**-11,4 %**	-9,2 %
Part des logements vacants, en 2022	**8,9 %**	8,6 %
Taux de pauvreté, en 2021	**13,5 %**	14,9 %
Médiane du revenu disponible par UC, en 2021	**22 230 €**	22 285 €

*France hexagonale pour le revenu médian annuel et le taux de pauvreté

Savoie (73)

Auvergne-Rhône-Alpes

445 288 habitants

6 262 km²

273 communes

dont

232 en zone de revitalisation rurale

18 intercommunalités

3 quartiers prioritaires de la politique de la ville

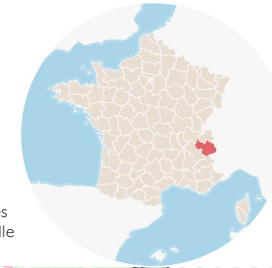

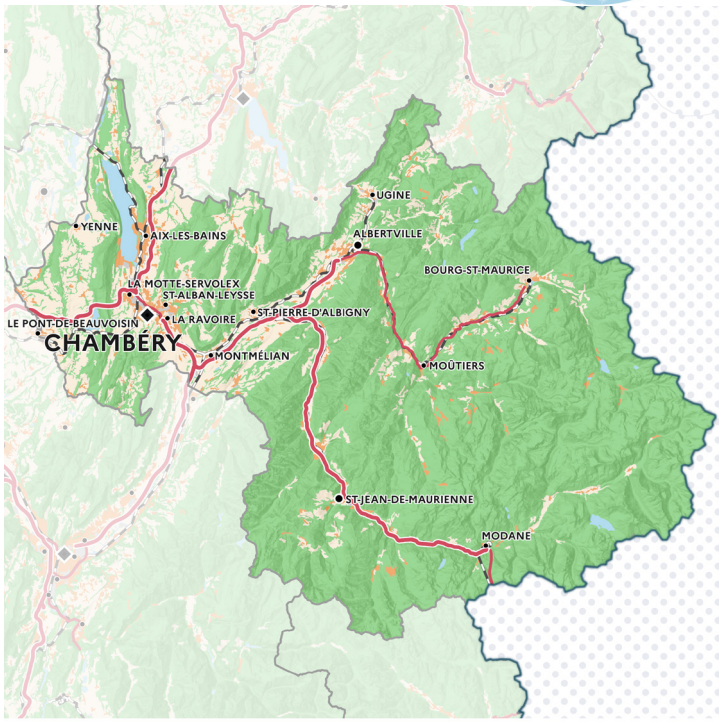

PORTRAIT DU DÉPARTEMENT

Scannez pour accéder à plus de données statistiques

Dynamiques démographiques par commune

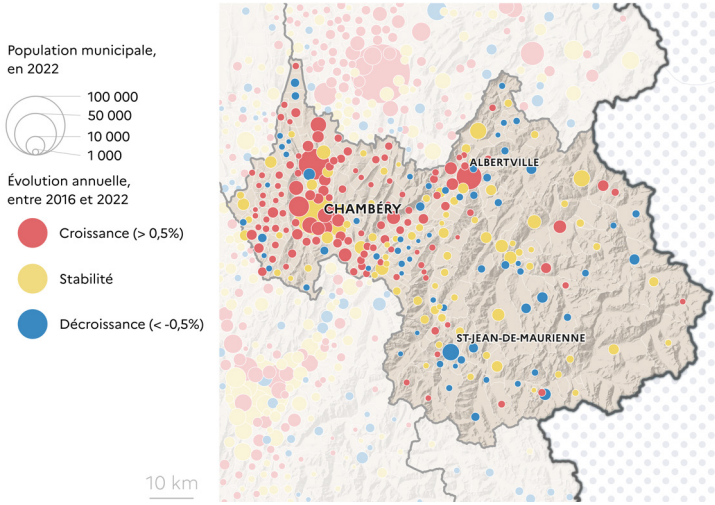

Population par tranche d'âge

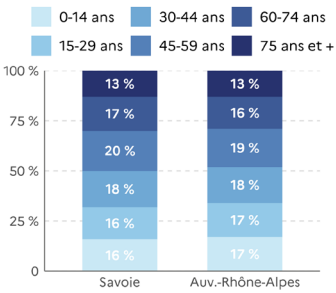

Évolution de l'emploi

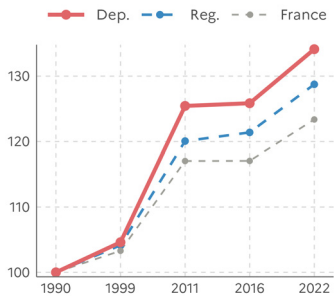

Indicateurs clés

Indicateur	Département	France*
Évolution annuelle de la population, entre 2016 et 2022	**0,6 %**	0,2 %
Part des jeunes non insérés, en 2022	**11,8 %**	15,4 %
Taux d'emploi des 15-64 ans, en 2022	**72,2 %**	66,9 %
Part des emplois dans l'industrie, en 2022	**11,8 %**	13,1 %
Évolution de l'emploi industriel	**-3,4 %**	-9,2 %
Part des logements vacants, en 2022	**5,6 %**	8,6 %
Taux de pauvreté, en 2021	**11,2 %**	14,9 %
Médiane du revenu disponible par UC, en 2021	**24 270 €**	22 285 €

*France hexagonale pour le revenu médian annuel et le taux de pauvreté

Haute-Savoie (74)

Auvergne-Rhône-Alpes

849 583 habitants

4 593 km²

279 communes

dont

191 en zone de revitalisation rurale

21 intercommunalités

6 quartiers prioritaires de la politique de la ville

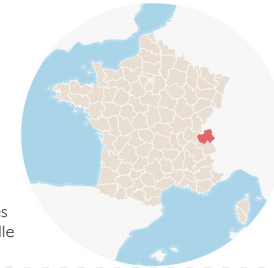

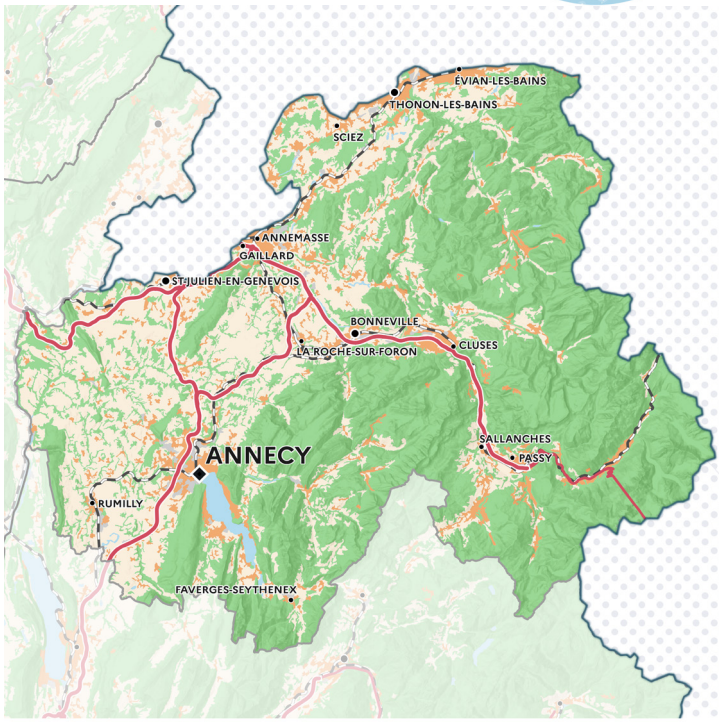

PORTRAIT DU DÉPARTEMENT

Scannez pour accéder à plus de données statistiques

Dynamiques démographiques par commune

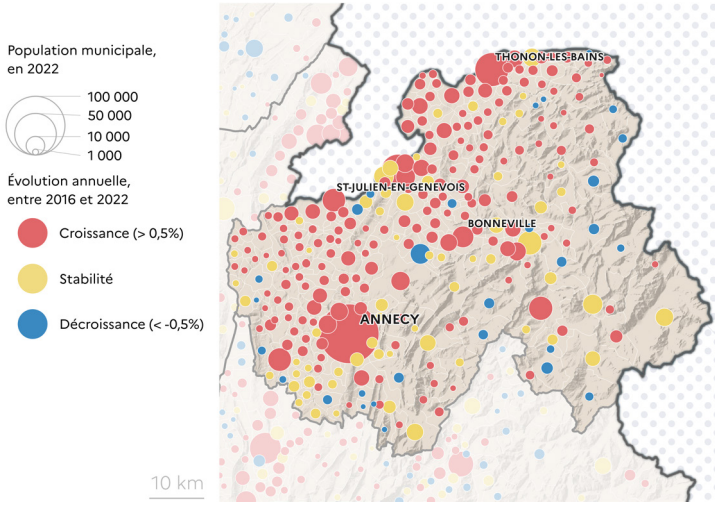

Population par tranche d'âge

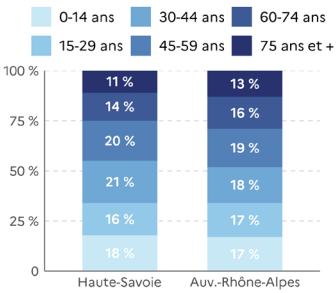

Évolution de l'emploi

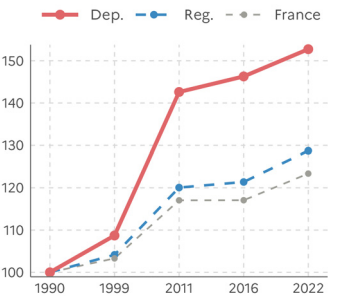

Indicateurs clés

Indicateur	Département	France*
Évolution annuelle de la population, entre 2016 et 2022	**1,0 %**	0,2 %
Part des jeunes non insérés, en 2022	**12,2 %**	15,4 %
Taux d'emploi des 15-64 ans, en 2022	**74,2 %**	66,9 %
Part des emplois dans l'industrie, en 2022	**14,2 %**	13,1 %
Évolution de l'emploi industriel	**-7,6 %**	-9,2 %
Part des logements vacants, en 2022	**6,5 %**	8,6 %
Taux de pauvreté, en 2021	**9,5 %**	14,9 %
Médiane du revenu disponible par UC, en 2021	**28 120 €**	22 285 €

*France hexagonale pour le revenu médian annuel et le taux de pauvreté

Paris (75)

Île-de-France

2 113 705 habitants

105 km²

1 commune

1 intercommunalité

21 quartiers prioritaires de la politique de la ville

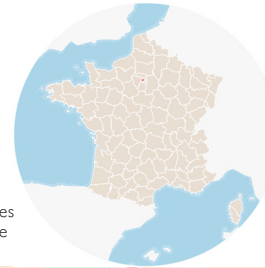

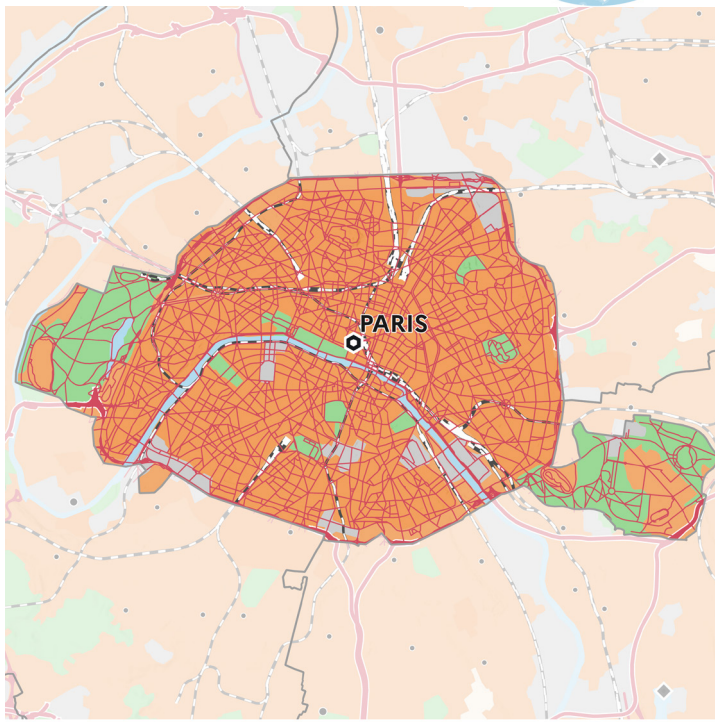

PORTRAIT DU DÉPARTEMENT

Scannez pour accéder à plus de données statistiques

Dynamiques démographiques par commune

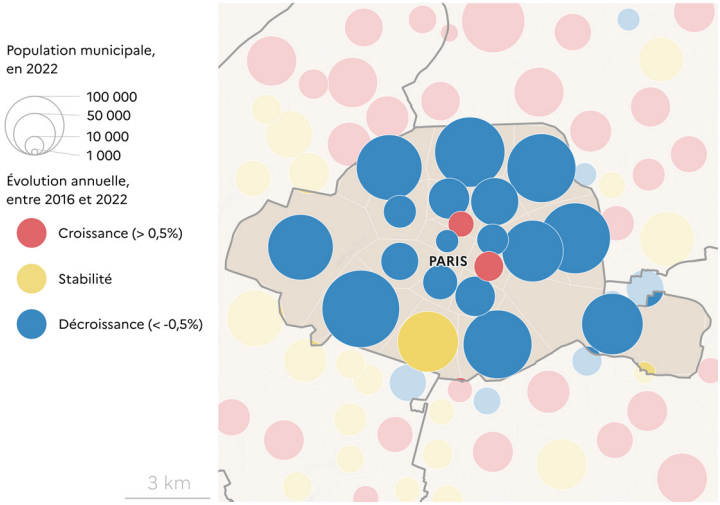

Population par tranche d'âge

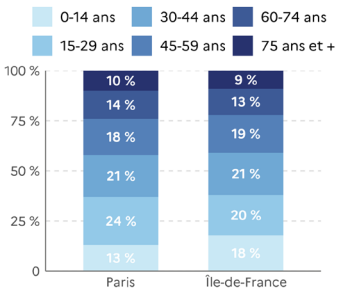

Évolution de l'emploi

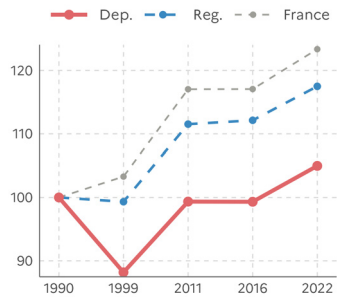

Indicateurs clés

Indicateur	Département	France*
Évolution annuelle de la population, entre 2016 et 2022	**-0,6 %**	0,2 %
Part des jeunes non insérés, en 2022	**10,0 %**	15,4 %
Taux d'emploi des 15-64 ans, en 2022	**70,4 %**	66,9 %
Part des emplois dans l'industrie, en 2022	**3,6 %**	13,1 %
Évolution de l'emploi industriel	**-17,2 %**	-9,2 %
Part des logements vacants, en 2022	**9,8 %**	8,6 %
Taux de pauvreté, en 2021	**15,6 %**	14,9 %
Médiane du revenu disponible par UC, en 2021	**29 730 €**	22 285 €

*France hexagonale pour le revenu médian annuel et le taux de pauvreté

Seine-Maritime (76)

Normandie

1 260 205 habitants

6 318 km²

707 communes

dont

627 en zone de revitalisation rurale

19 intercommunalités

29 quartiers prioritaires de la politique de la ville

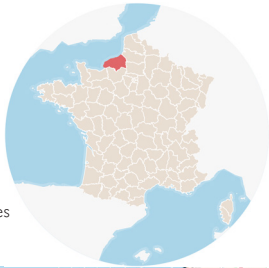



PORTRAIT DU DÉPARTEMENT

Scannez pour accéder à plus de données statistiques

Dynamiques démographiques par commune

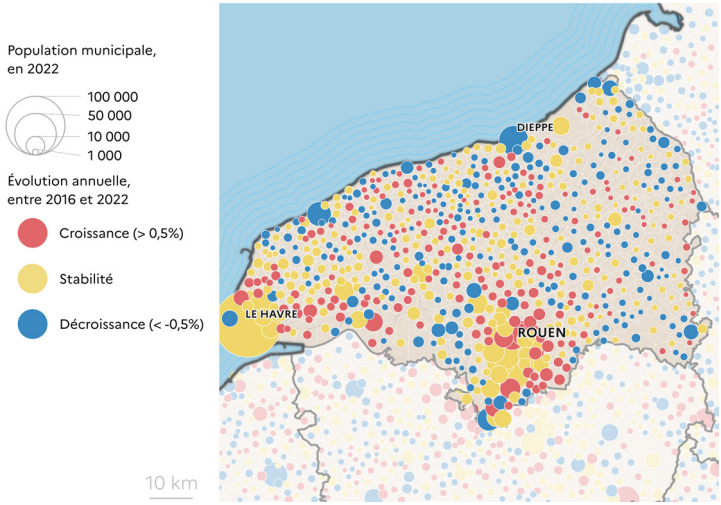

Population par tranche d'âge

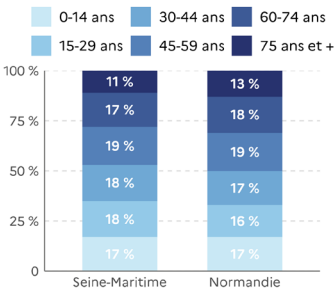

Évolution de l'emploi

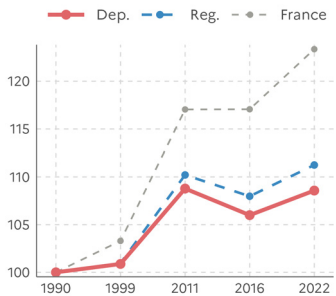

Indicateurs clés

Indicateur	Département	France*
Évolution annuelle de la population, entre 2016 et 2022	**0,1 %**	0,2 %
Part des jeunes non insérés, en 2022	**16,4 %**	15,4 %
Taux d'emploi des 15-64 ans, en 2022	**64,0 %**	66,9 %
Part des emplois dans l'industrie, en 2022	**14,5 %**	13,1 %
Évolution de l'emploi industriel	**-14,7 %**	-9,2 %
Part des logements vacants, en 2022	**7,7 %**	8,6 %
Taux de pauvreté, en 2021	**15,4 %**	14,9 %
Médiane du revenu disponible par UC, en 2021	**22 340 €**	22 285 €

*France hexagonale pour le revenu médian annuel et le taux de pauvreté

Seine-et-Marne (77)

Île-de-France

1 452 399 habitants

5 926 km²

507 communes

dont

365 en zone de revitalisation rurale

23 intercommunalités

25 quartiers prioritaires de la politique de la ville

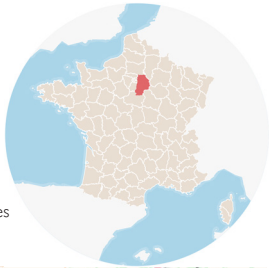



PORTRAIT DU DÉPARTEMENT

Scannez pour accéder à plus de données statistiques

Dynamiques démographiques par commune

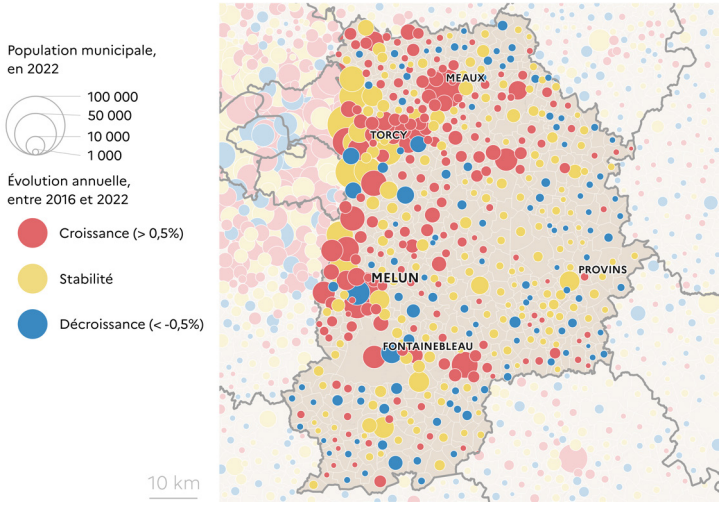

Population par tranche d'âge

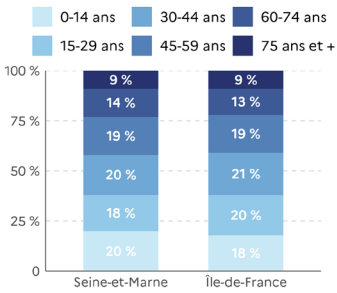

Évolution de l'emploi

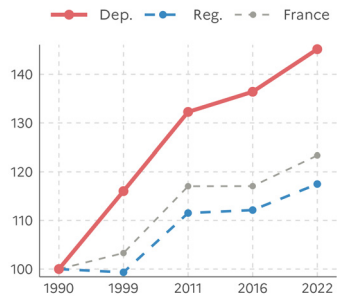

Indicateurs clés

Indicateur	Département	France*
Évolution annuelle de la population, entre 2016 et 2022	**0,6 %**	0,2 %
Part des jeunes non insérés, en 2022	**15,1 %**	15,4 %
Taux d'emploi des 15-64 ans, en 2022	**69,1 %**	66,9 %
Part des emplois dans l'industrie, en 2022	**9,6 %**	13,1 %
Évolution de l'emploi industriel	**-12,7 %**	-9,2 %
Part des logements vacants, en 2022	**6,6 %**	8,6 %
Taux de pauvreté, en 2021	**12,4 %**	14,9 %
Médiane du revenu disponible par UC, en 2021	**24 640 €**	22 285 €

*France hexagonale pour le revenu médian annuel et le taux de pauvreté

Yvelines (78)

Île-de-France

1 470 778 habitants

2 306 km²

259 communes
dont

132 en zone de revitalisation rurale

11 intercommunalités

22 quartiers prioritaires de la politique de la ville



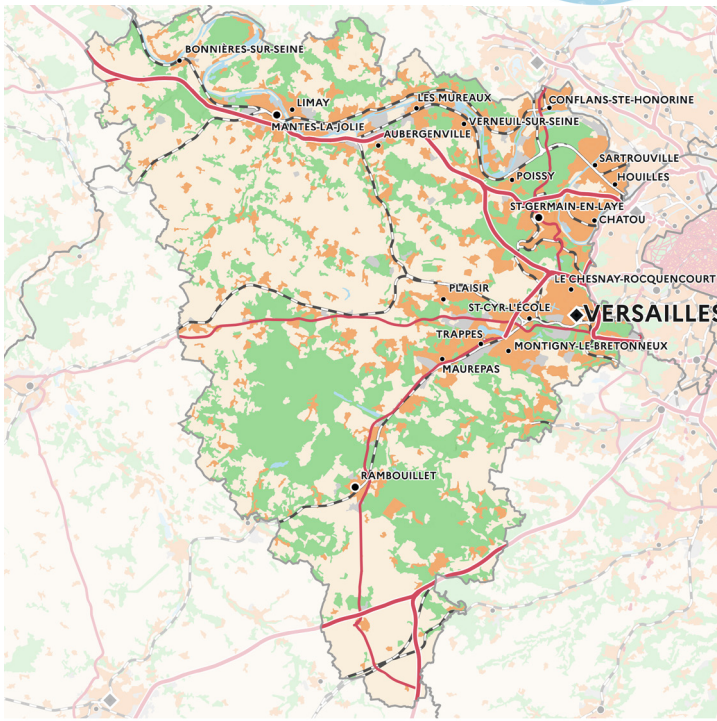

PORTRAIT DU DÉPARTEMENT

Scannez pour accéder à plus de données statistiques

Dynamiques démographiques par commune

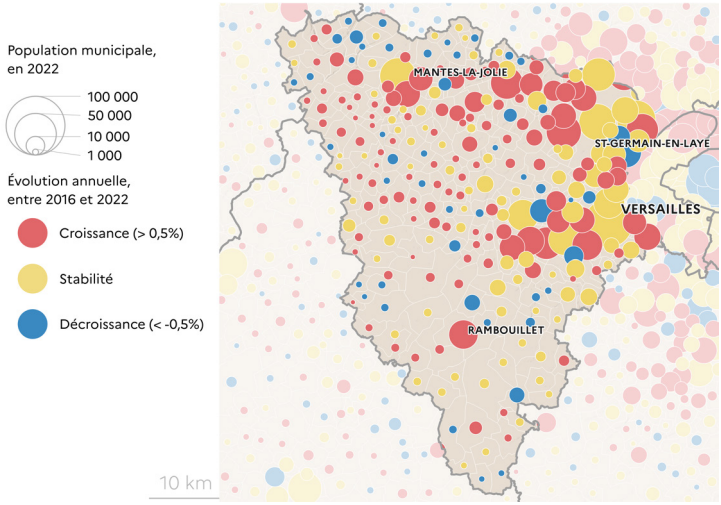

Population par tranche d'âge

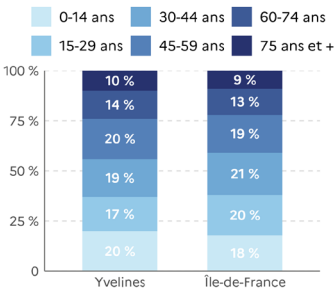

Évolution de l'emploi

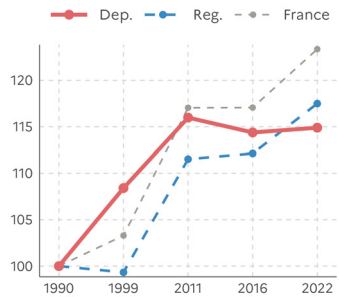

Indicateurs clés

Indicateur	Département	France*
Évolution annuelle de la population, entre 2016 et 2022	**0,4 %**	0,2 %
Part des jeunes non insérés, en 2022	**12,2 %**	15,4 %
Taux d'emploi des 15-64 ans, en 2022	**69,8 %**	66,9 %
Part des emplois dans l'industrie, en 2022	**12,3 %**	13,1 %
Évolution de l'emploi industriel	**-20,3 %**	-9,2 %
Part des logements vacants, en 2022	**6,1 %**	8,6 %
Taux de pauvreté, en 2021	**10,5 %**	14,9 %
Médiane du revenu disponible par UC, en 2021	**28 130 €**	22 285 €

*France hexagonale pour le revenu médian annuel et le taux de pauvreté

Deux-Sèvres (79)

Nouvelle-Aquitaine

375 415 habitants

6 029 km²

252 communes
dont

241 en zone de revitalisation rurale

8 intercommunalités

5 quartiers prioritaires de la politique de la ville

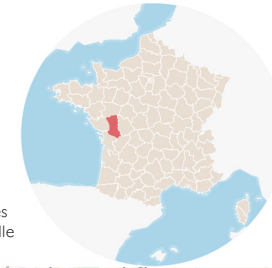



PORTRAIT DU DÉPARTEMENT

Scannez pour accéder à plus de données statistiques

Dynamiques démographiques par commune

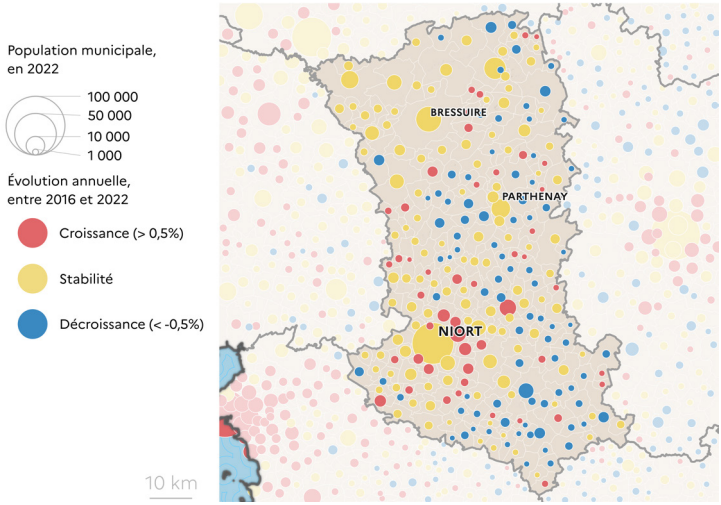

Population par tranche d'âge

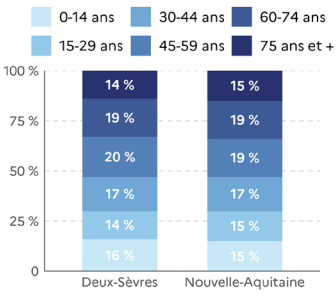

Évolution de l'emploi

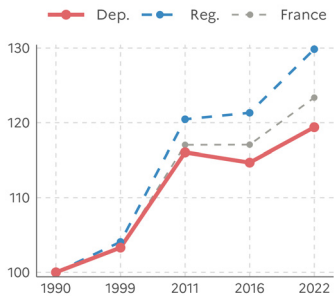

Indicateurs clés

Indicateur	Département	France*
Évolution annuelle de la population, entre 2016 et 2022	**0,0 %**	0,2 %
Part des jeunes non insérés, en 2022	**14,4 %**	15,4 %
Taux d'emploi des 15-64 ans, en 2022	**70,8 %**	66,9 %
Part des emplois dans l'industrie, en 2022	**15,2 %**	13,1 %
Évolution de l'emploi industriel	**-3,7 %**	-9,2 %
Part des logements vacants, en 2022	**8,6 %**	8,6 %
Taux de pauvreté, en 2021	**12,4 %**	14,9 %
Médiane du revenu disponible par UC, en 2021	**22 220 €**	22 285 €

*France hexagonale pour le revenu médian annuel et le taux de pauvreté

Somme (80)

Hauts-de-France

565 540 habitants

6 207 km²

771 communes
dont

733 en zone de revitalisation rurale

17 intercommunalités

10 quartiers prioritaires de la politique de la ville

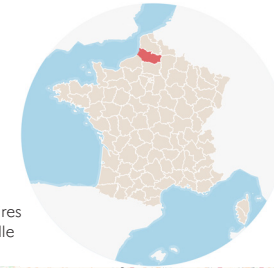



PORTRAIT DU DÉPARTEMENT

Scannez pour accéder à plus de données statistiques

Dynamiques démographiques par commune

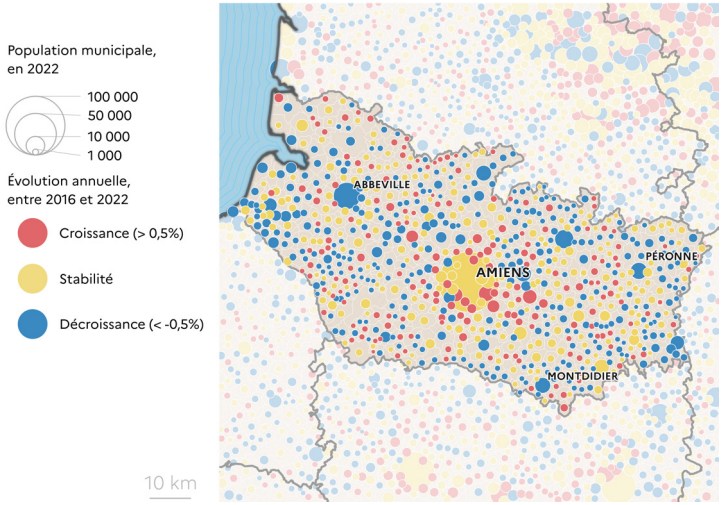

Population par tranche d'âge

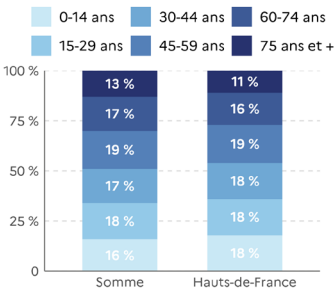

Évolution de l'emploi

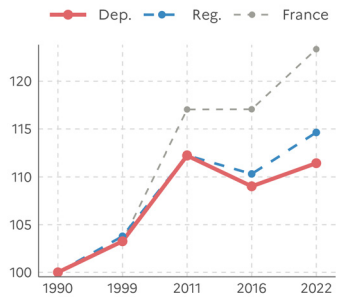

Indicateurs clés

Indicateur	Département	France*
Évolution annuelle de la population, entre 2016 et 2022	**-0,2 %**	0,2 %
Part des jeunes non insérés, en 2022	**17,2 %**	15,4 %
Taux d'emploi des 15-64 ans, en 2022	**62,9 %**	66,9 %
Part des emplois dans l'industrie, en 2022	**15,3 %**	13,1 %
Évolution de l'emploi industriel	**-14,6 %**	-9,2 %
Part des logements vacants, en 2022	**8,3 %**	8,6 %
Taux de pauvreté, en 2021	**16,4 %**	14,9 %
Médiane du revenu disponible par UC, en 2021	**21 560 €**	22 285 €

*France hexagonale pour le revenu médian annuel et le taux de pauvreté

Tarn (81)

Occitanie

396 168 habitants

5 782 km²

314 communes

dont

286 en zone de revitalisation rurale

16 intercommunalités

11 quartiers prioritaires de la politique de la ville





PORTRAIT DU DÉPARTEMENT

Scannez pour accéder à plus de données statistiques

Dynamiques démographiques par commune

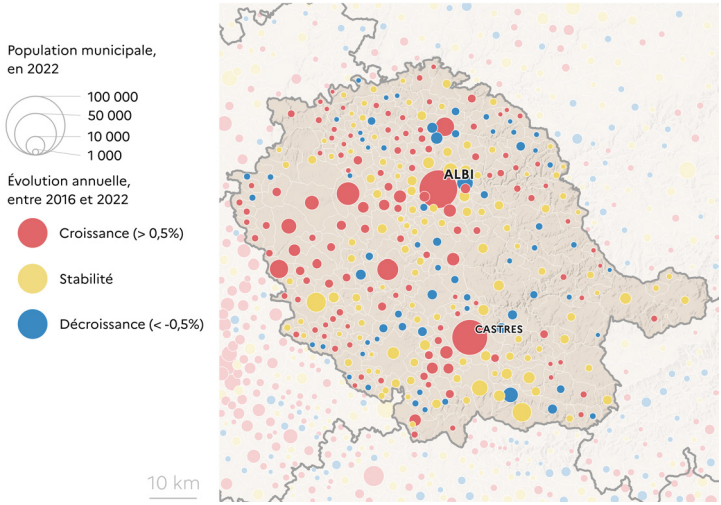

Population par tranche d'âge

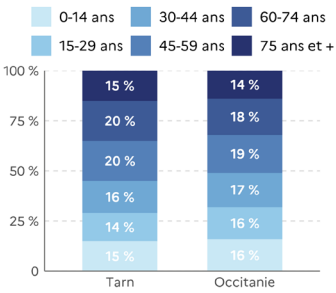

Évolution de l'emploi

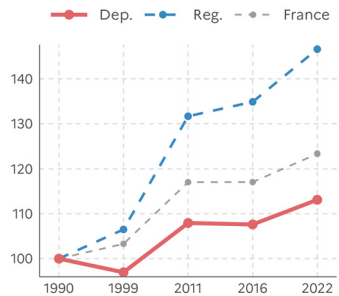

Indicateurs clés

Indicateur	Département	France*
Évolution annuelle de la population, entre 2016 et 2022	**0,4 %**	0,2 %
Part des jeunes non insérés, en 2022	**16,6 %**	15,4 %
Taux d'emploi des 15-64 ans, en 2022	**65,8 %**	66,9 %
Part des emplois dans l'industrie, en 2022	**13,2 %**	13,1 %
Évolution de l'emploi industriel	**-5,9 %**	-9,2 %
Part des logements vacants, en 2022	**8,7 %**	8,6 %
Taux de pauvreté, en 2021	**15,7 %**	14,9 %
Médiane du revenu disponible par UC, en 2021	**21 730 €**	22 285 €

*France hexagonale pour le revenu médian annuel et le taux de pauvreté

Tarn-et-Garonne (82)

Occitanie

264 924 habitants

3 732 km²

195 communes
dont
191 en zone de revitalisation rurale

10 intercommunalités

5 quartiers prioritaires de la politique de la ville





PORTRAIT DU DÉPARTEMENT

Scannez pour accéder à plus de données statistiques

Dynamiques démographiques par commune

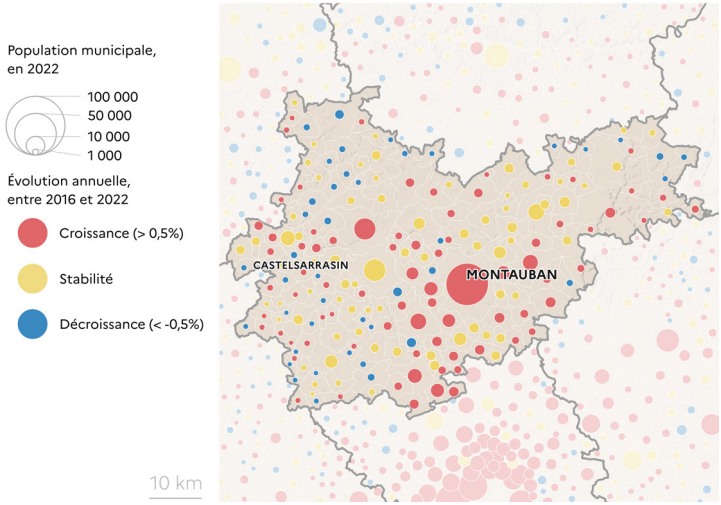

Population par tranche d'âge

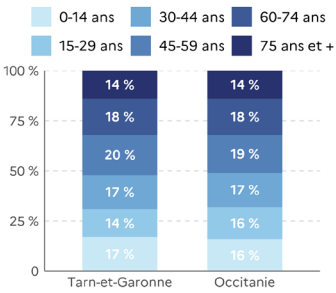

Évolution de l'emploi

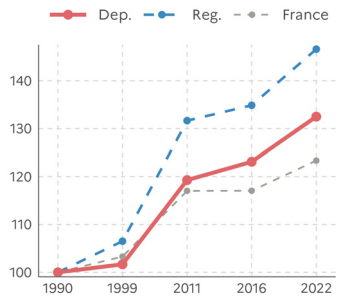

Indicateurs clés

Indicateur	Département	France*
Évolution annuelle de la population, entre 2016 et 2022	**0,5 %**	0,2 %
Part des jeunes non insérés, en 2022	**18,1 %**	15,4 %
Taux d'emploi des 15-64 ans, en 2022	**66,4 %**	66,9 %
Part des emplois dans l'industrie, en 2022	**10,3 %**	13,1 %
Évolution de l'emploi industriel	**5,4 %**	-9,2 %
Part des logements vacants, en 2022	**9,5 %**	8,6 %
Taux de pauvreté, en 2021	**16,7 %**	14,9 %
Médiane du revenu disponible par UC, en 2021	**21 520 €**	22 285 €

*France hexagonale pour le revenu médian annuel et le taux de pauvreté

Var (83)

Provence-Alpes-Côte d'Azur

1 108 364 habitants

6 030 km²

153 communes
dont
102 en zone de revitalisation rurale

14 intercommunalités

23 quartiers prioritaires de la politique de la ville





PORTRAIT DU DÉPARTEMENT

Scannez pour accéder à plus de données statistiques

Dynamiques démographiques par commune

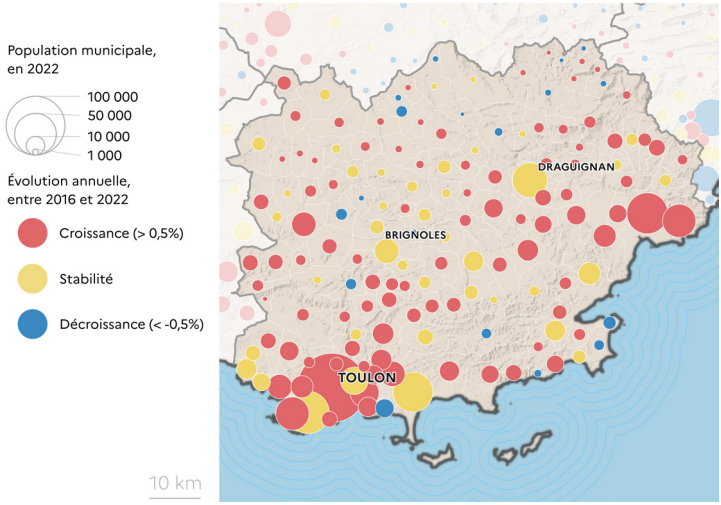

Population par tranche d'âge

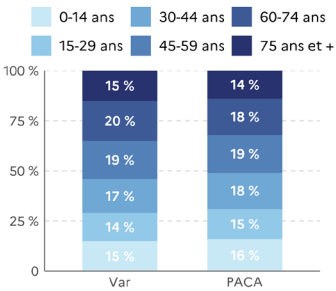

Évolution de l'emploi

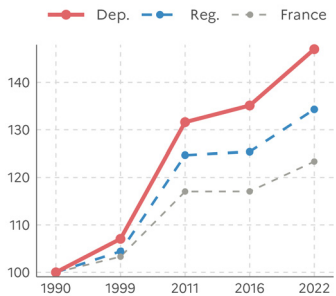

Indicateurs clés

Indicateur	Département	France*
Évolution annuelle de la population, entre 2016 et 2022	**0,8 %**	0,2 %
Part des jeunes non insérés, en 2022	**17,2 %**	15,4 %
Taux d'emploi des 15-64 ans, en 2022	**64,9 %**	66,9 %
Part des emplois dans l'industrie, en 2022	**6,6 %**	13,1 %
Évolution de l'emploi industriel	**2,1 %**	-9,2 %
Part des logements vacants, en 2022	**5,6 %**	8,6 %
Taux de pauvreté, en 2021	**15,6 %**	14,9 %
Médiane du revenu disponible par UC, en 2021	**23120 €**	22285 €

*France hexagonale pour le revenu médian annuel et le taux de pauvreté

Vaucluse (84)

Provence-Alpes-Côte d'Azur

568 702 habitants

3 579 km²

151 communes
dont
122 en zone de revitalisation rurale

14 intercommunalités

23 quartiers prioritaires de la politique de la ville

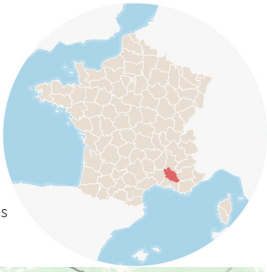



PORTRAIT DU DÉPARTEMENT

Scannez pour accéder à plus de données statistiques

Dynamiques démographiques par commune

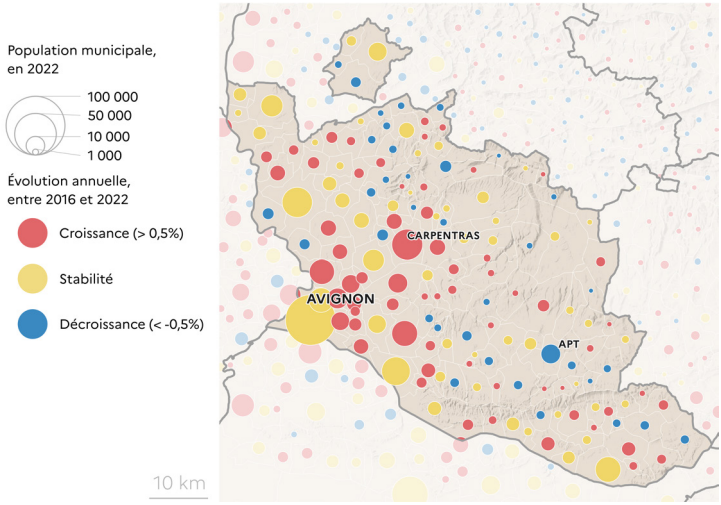

Population par tranche d'âge

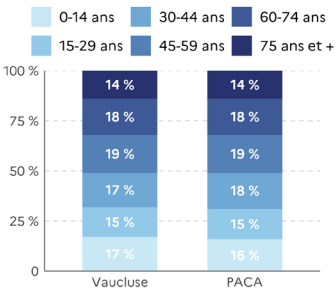

Évolution de l'emploi

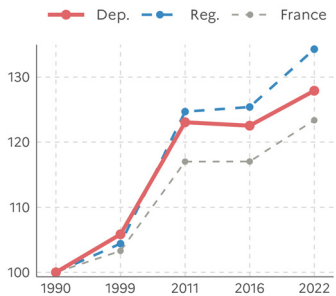

Indicateurs clés

Indicateur	Département	France*
Évolution annuelle de la population, entre 2016 et 2022	**0,3 %**	0,2 %
Part des jeunes non insérés, en 2022	**19,2 %**	15,4 %
Taux d'emploi des 15-64 ans, en 2022	**64,0 %**	66,9 %
Part des emplois dans l'industrie, en 2022	**9,5 %**	13,1 %
Évolution de l'emploi industriel	**-5,2 %**	-9,2 %
Part des logements vacants, en 2022	**9,6 %**	8,6 %
Taux de pauvreté, en 2021	**19,9 %**	14,9 %
Médiane du revenu disponible par UC, en 2021	**21370 €**	22285 €

*France hexagonale pour le revenu médian annuel et le taux de pauvreté

Vendée (85)

Pays de la Loire

706 343 habitants

6 755 km²

253 communes
dont
239 en zone de revitalisation rurale

19 intercommunalités

4 quartiers prioritaires de la politique de la ville

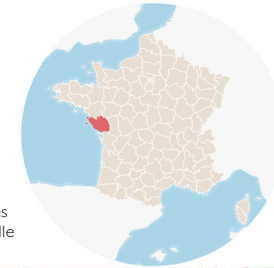



PORTRAIT DU DÉPARTEMENT

Scannez pour accéder à plus de données statistiques

Dynamiques démographiques par commune

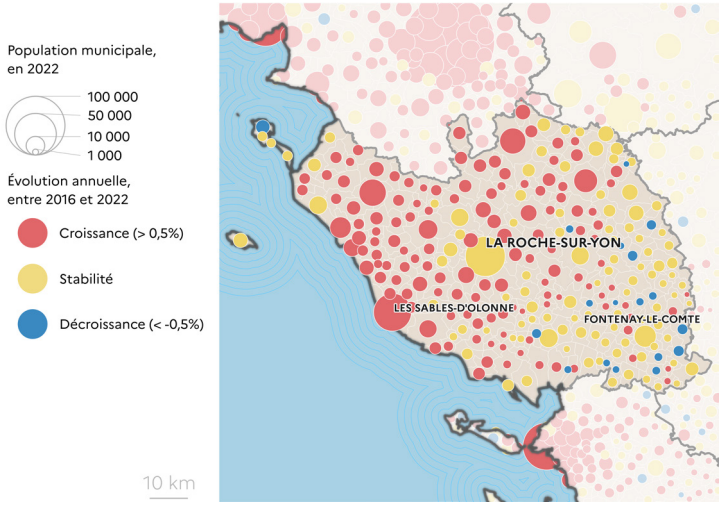

Population par tranche d'âge

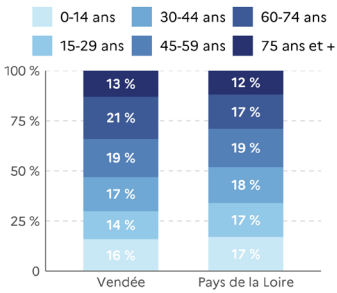

Évolution de l'emploi

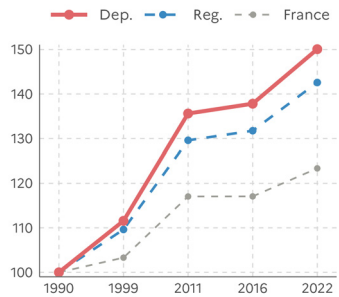

Indicateurs clés

Indicateur	Département	France*
Évolution annuelle de la population, entre 2016 et 2022	**0,9 %**	0,2 %
Part des jeunes non insérés, en 2022	**12,3 %**	15,4 %
Taux d'emploi des 15-64 ans, en 2022	**71,0 %**	66,9 %
Part des emplois dans l'industrie, en 2022	**19,3 %**	13,1 %
Évolution de l'emploi industriel	**1,7 %**	-9,2 %
Part des logements vacants, en 2022	**5,0 %**	8,6 %
Taux de pauvreté, en 2021	**9,1 %**	14,9 %
Médiane du revenu disponible par UC, en 2021	**22 790 €**	22 285 €

*France hexagonale pour le revenu médian annuel et le taux de pauvreté

Vienne (86)

Nouvelle-Aquitaine

438 688 habitants

7 027 km²

265 communes

dont

254 en zone de revitalisation rurale

7 intercommunalités

6 quartiers prioritaires de la politique de la ville

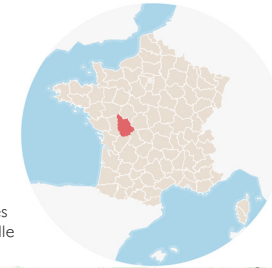



PORTRAIT DU DÉPARTEMENT

Scannez pour accéder à plus de données statistiques

Dynamiques démographiques par commune

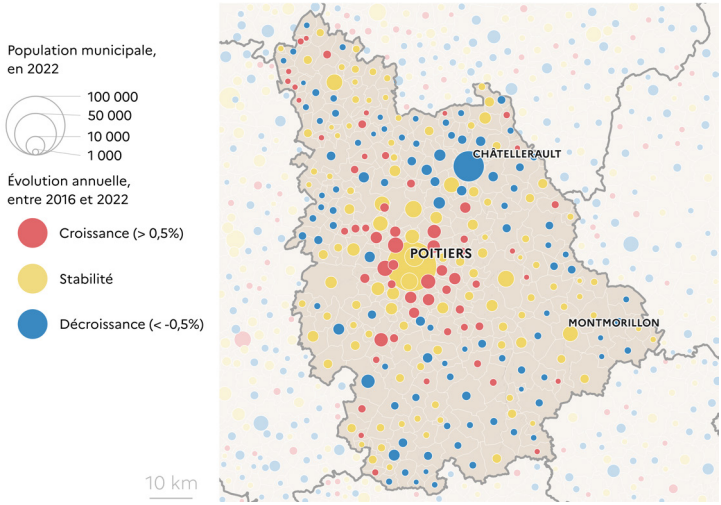

Population par tranche d'âge

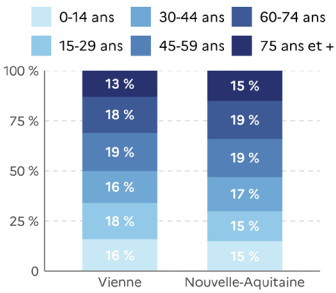

Évolution de l'emploi

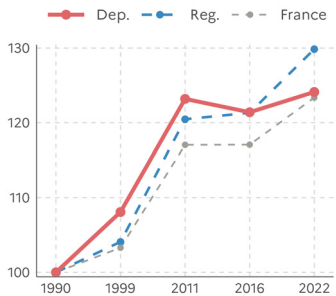

Indicateurs clés

Indicateur	Département	France*
Évolution annuelle de la population, entre 2016 et 2022	**0,1 %**	0,2 %
Part des jeunes non insérés, en 2022	**13,9 %**	15,4 %
Taux d'emploi des 15-64 ans, en 2022	**65,4 %**	66,9 %
Part des emplois dans l'industrie, en 2022	**13,1 %**	13,1 %
Évolution de l'emploi industriel	**-6,3 %**	-9,2 %
Part des logements vacants, en 2022	**9,3 %**	8,6 %
Taux de pauvreté, en 2021	**14,7 %**	14,9 %
Médiane du revenu disponible par UC, en 2021	**22 220 €**	22 285 €

*France hexagonale pour le revenu médian annuel et le taux de pauvreté

Haute-Vienne (87)

Nouvelle-Aquitaine

372 438 habitants

5 550 km²

195 communes
dont
187 en zone de revitalisation rurale

13 intercommunalités

9 quartiers prioritaires de la politique de la ville





PORTRAIT DU DÉPARTEMENT

Scannez pour accéder à plus de données statistiques

Dynamiques démographiques par commune

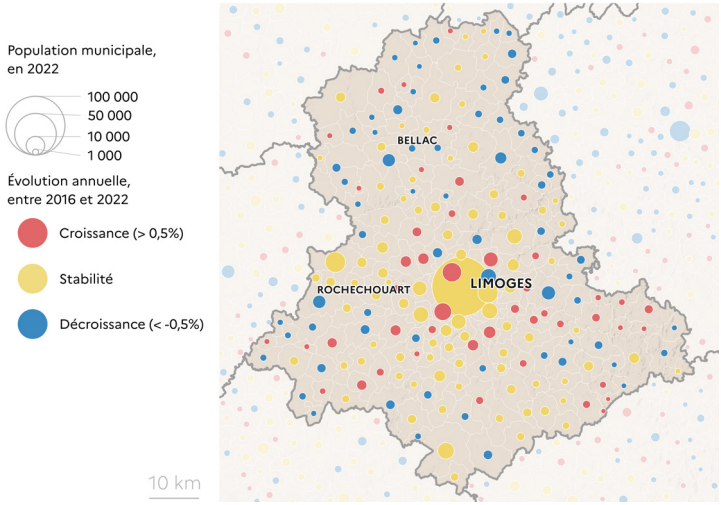

Population par tranche d'âge

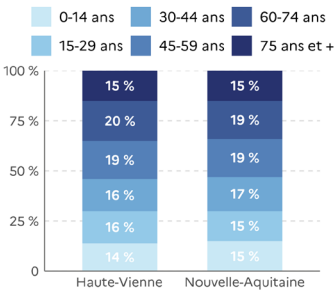

Évolution de l'emploi

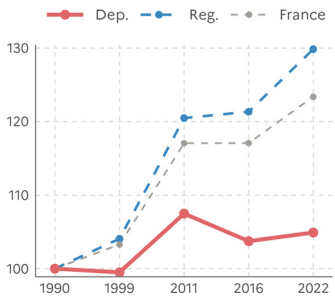

Indicateurs clés

Indicateur	Département	France*
Évolution annuelle de la population, entre 2016 et 2022	**-0,1 %**	0,2 %
Part des jeunes non insérés, en 2022	**14,4 %**	15,4 %
Taux d'emploi des 15-64 ans, en 2022	**65,2 %**	66,9 %
Part des emplois dans l'industrie, en 2022	**11,9 %**	13,1 %
Évolution de l'emploi industriel	**-14,6 %**	-9,2 %
Part des logements vacants, en 2022	**9,5 %**	8,6 %
Taux de pauvreté, en 2021	**16,1 %**	14,9 %
Médiane du revenu disponible par UC, en 2021	**22 140 €**	22 285 €

*France hexagonale pour le revenu médian annuel et le taux de pauvreté

Vosges (88)

Grand Est

358 700 habitants

5 891 km²

506 communes
dont

13 intercommunalités

486 en zone de revitalisation rurale

6 quartiers prioritaires de la politique de la ville

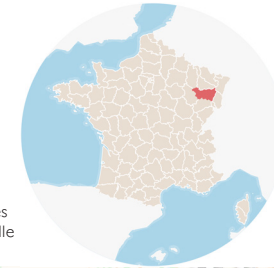

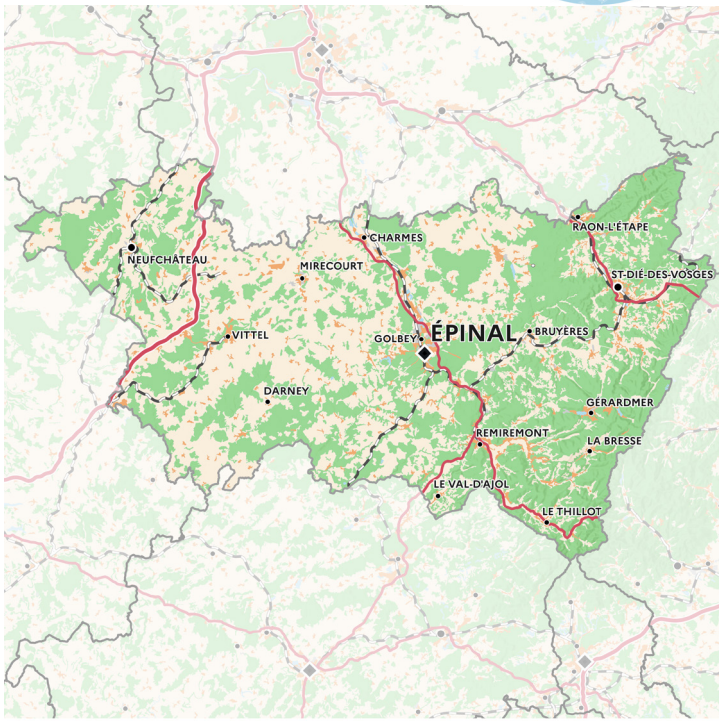

PORTRAIT DU DÉPARTEMENT

Scannez pour accéder à plus de données statistiques

Dynamiques démographiques par commune

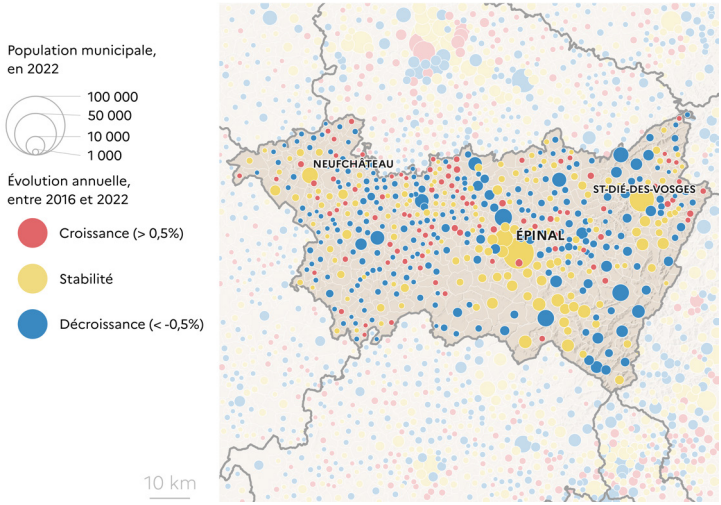

Population par tranche d'âge

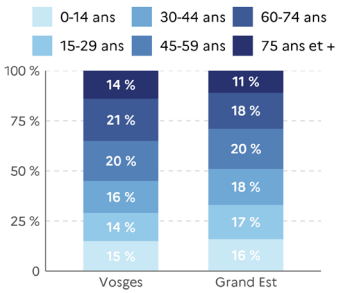

Évolution de l'emploi

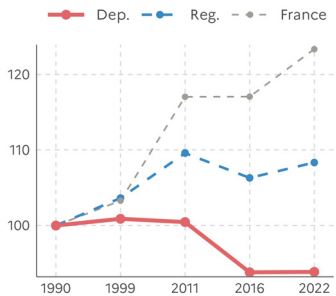

Indicateurs clés

Indicateur	Département	France*
Évolution annuelle de la population, entre 2016 et 2022	**-0,5 %**	0,2 %
Part des jeunes non insérés, en 2022	**17,5 %**	15,4 %
Taux d'emploi des 15-64 ans, en 2022	**65,8 %**	66,9 %
Part des emplois dans l'industrie, en 2022	**18,7 %**	13,1 %
Évolution de l'emploi industriel	**-21,1 %**	-9,2 %
Part des logements vacants, en 2022	**10,6 %**	8,6 %
Taux de pauvreté, en 2021	**15,3 %**	14,9 %
Médiane du revenu disponible par UC, en 2021	**21 550 €**	22 285 €

*France hexagonale pour le revenu médian annuel et le taux de pauvreté

Yonne (89)

Bourgogne-Franche-Comté

333 896 habitants

7 452 km²

423 communes
dont

16 intercommunalités

405 en zone de revitalisation rurale

7 quartiers prioritaires de la politique de la ville

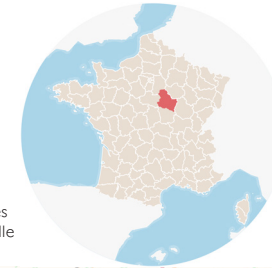

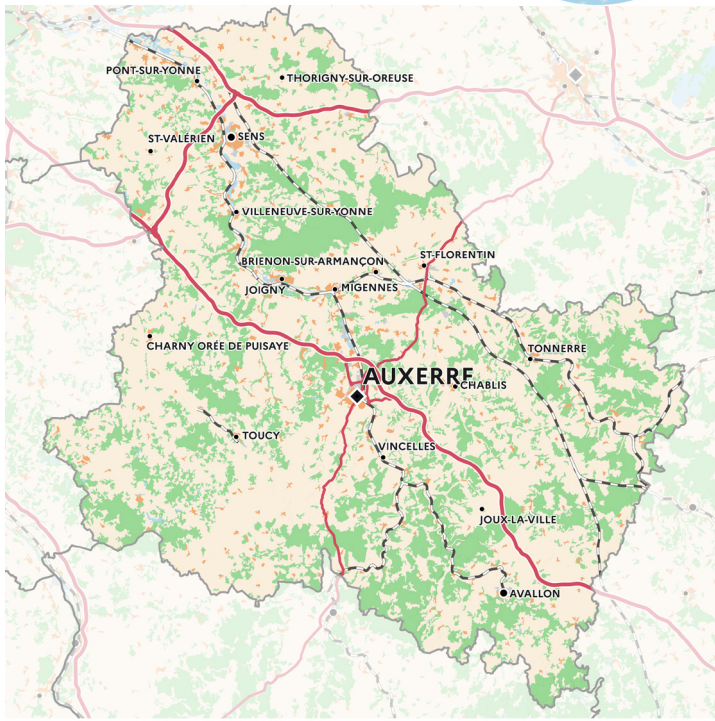

PORTRAIT DU DÉPARTEMENT

Scannez pour accéder à plus de données statistiques

Dynamiques démographiques par commune

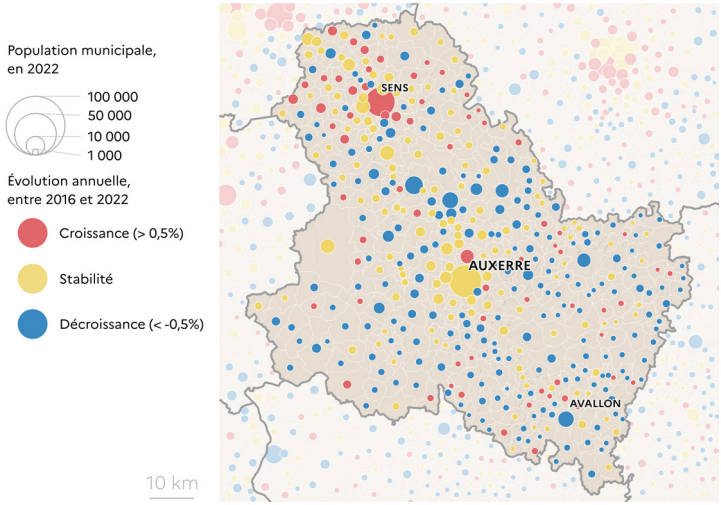

Population par tranche d'âge

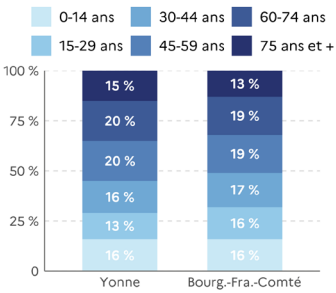

Évolution de l'emploi

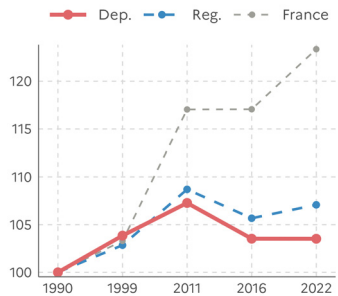

Indicateurs clés

Indicateur	Département	France*
Évolution annuelle de la population, entre 2016 et 2022	**-0,3 %**	0,2 %
Part des jeunes non insérés, en 2022	**18,9 %**	15,4 %
Taux d'emploi des 15-64 ans, en 2022	**66,4 %**	66,9 %
Part des emplois dans l'industrie, en 2022	**15,7 %**	13,1 %
Évolution de l'emploi industriel	**-16,1 %**	-9,2 %
Part des logements vacants, en 2022	**11,7 %**	8,6 %
Taux de pauvreté, en 2021	**14,9 %**	14,9 %
Médiane du revenu disponible par UC, en 2021	**21940 €**	22285 €

*France hexagonale pour le revenu médian annuel et le taux de pauvreté

Territoire de Belfort (90)

Bourgogne-Franche-Comté

140 082 habitants

609 km²

101 communes
dont

68 en zone de revitalisation rurale

3 intercommunalités

7 quartiers prioritaires de la politique de la ville



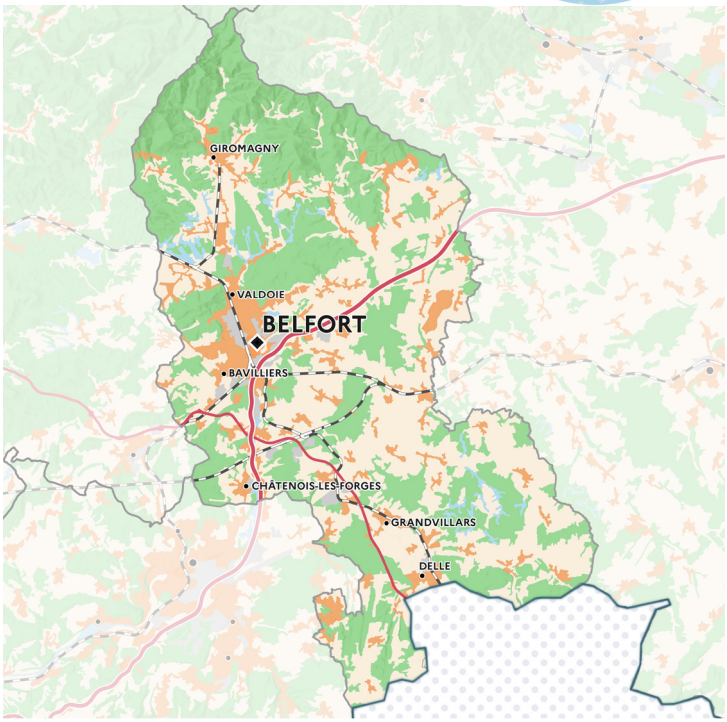

PORTRAIT DU DÉPARTEMENT

Scannez pour accéder à plus de données statistiques

Dynamiques démographiques par commune

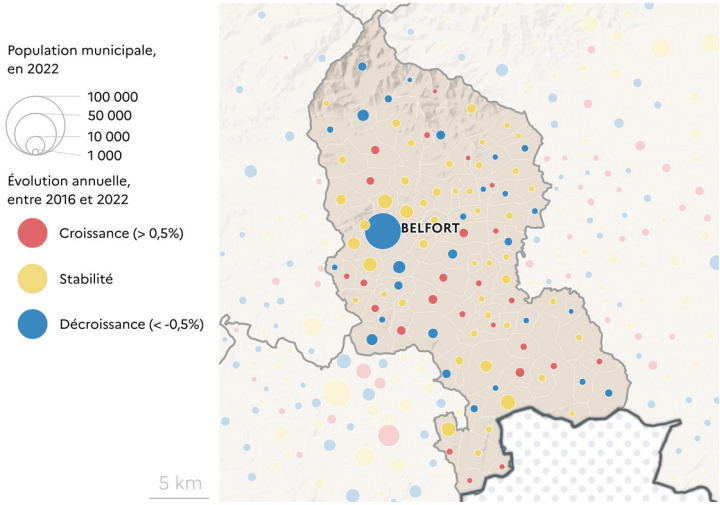

Population par tranche d'âge

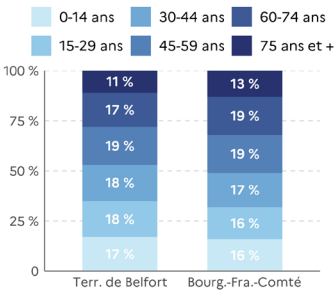

Évolution de l'emploi

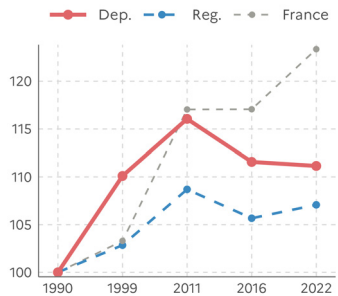

Indicateurs clés

Indicateur	Département	France*
Évolution annuelle de la population, entre 2016 et 2022	**-0,5 %**	0,2 %
Part des jeunes non insérés, en 2022	**15,7 %**	15,4 %
Taux d'emploi des 15-64 ans, en 2022	**64,3 %**	66,9 %
Part des emplois dans l'industrie, en 2022	**14,5 %**	13,1 %
Évolution de l'emploi industriel	**-19,6 %**	-9,2 %
Part des logements vacants, en 2022	**10,3 %**	8,6 %
Taux de pauvreté, en 2021	**16,3 %**	14,9 %
Médiane du revenu disponible par UC, en 2021	**22 920 €**	22 285 €

*France hexagonale pour le revenu médian annuel et le taux de pauvreté

Essonne (91)

Île-de-France

1 324 546 habitants

1 820 km²

194 communes

dont

77 en zone de revitalisation rurale

13 intercommunalités

47 quartiers prioritaires de la politique de la ville



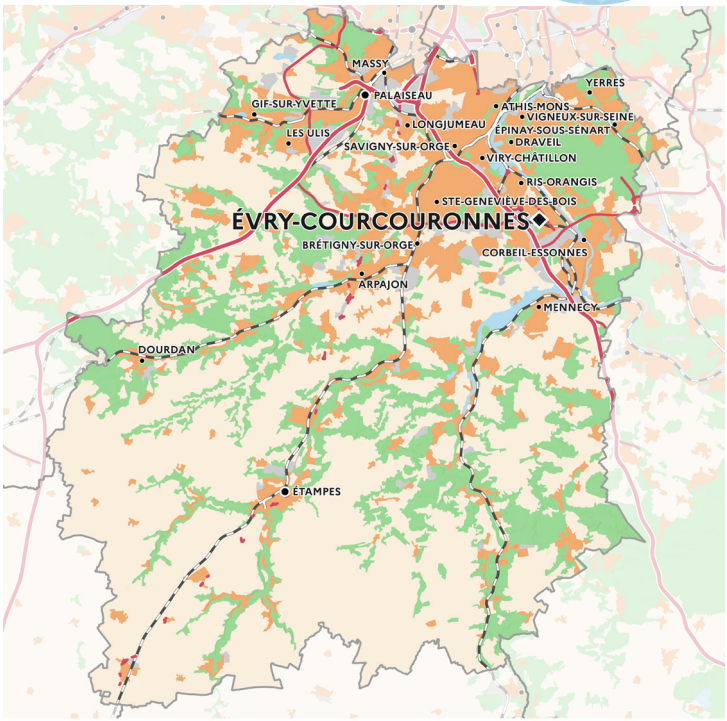

PORTRAIT DU DÉPARTEMENT

Scannez pour accéder à plus de données statistiques

Dynamiques démographiques par commune

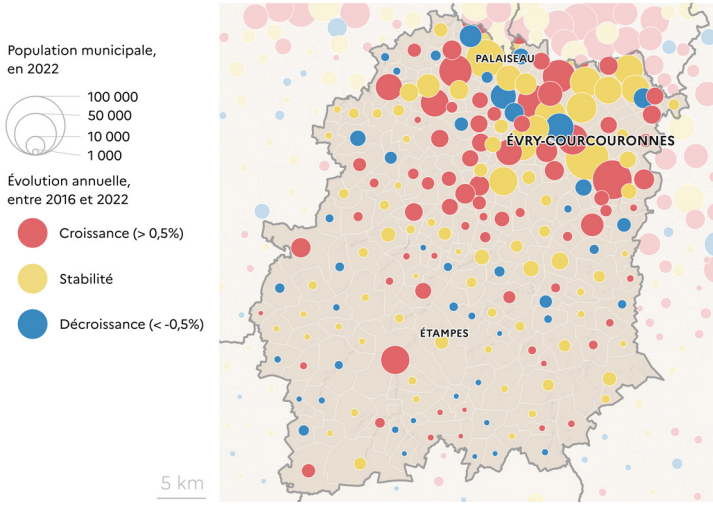

Population par tranche d'âge

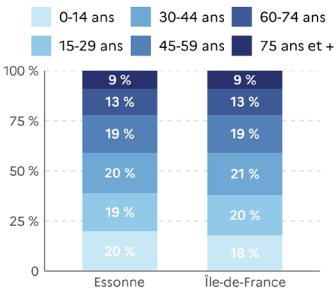

Évolution de l'emploi

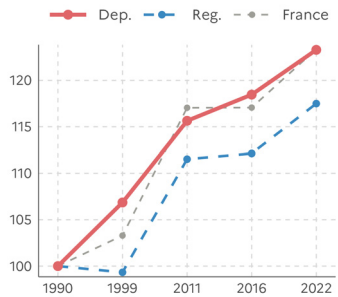

Indicateurs clés

Indicateur	Département	France*
Évolution annuelle de la population, entre 2016 et 2022	**0,5 %**	0,2 %
Part des jeunes non insérés, en 2022	**14,7 %**	15,4 %
Taux d'emploi des 15-64 ans, en 2022	**68,6 %**	66,9 %
Part des emplois dans l'industrie, en 2022	**8,8 %**	13,1 %
Évolution de l'emploi industriel	**-9,8 %**	-9,2 %
Part des logements vacants, en 2022	**6,6 %**	8,6 %
Taux de pauvreté, en 2021	**13,9 %**	14,9 %
Médiane du revenu disponible par UC, en 2021	**25 040 €**	22 285 €

*France hexagonale pour le revenu médian annuel et le taux de pauvreté

Hauts-de-Seine (92)

Île-de-France

1 647 435 habitants

175 km²

36 communes

1 intercommunalité

19 quartiers prioritaires de la politique de la ville

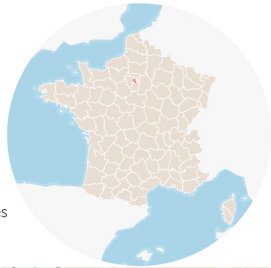

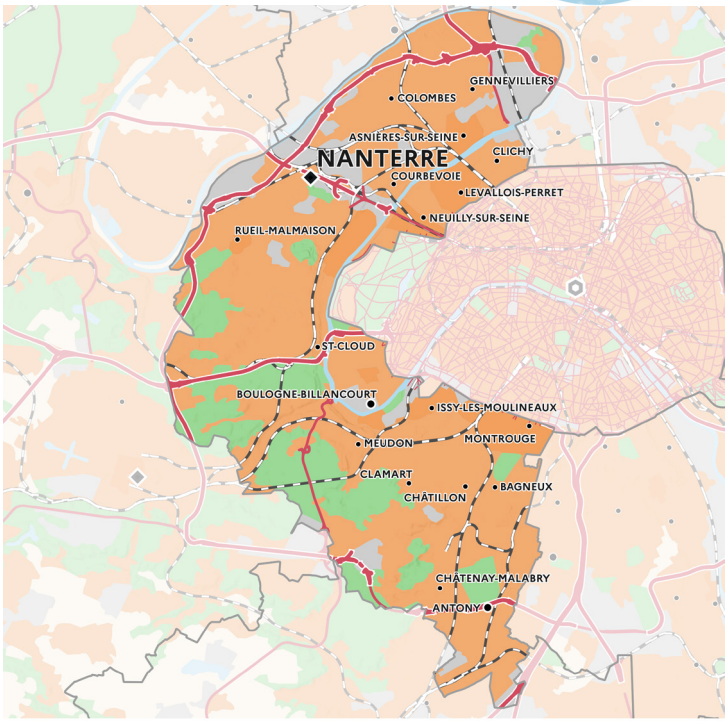

PORTRAIT DU DÉPARTEMENT

Scannez pour accéder à plus de données statistiques

Dynamiques démographiques par commune

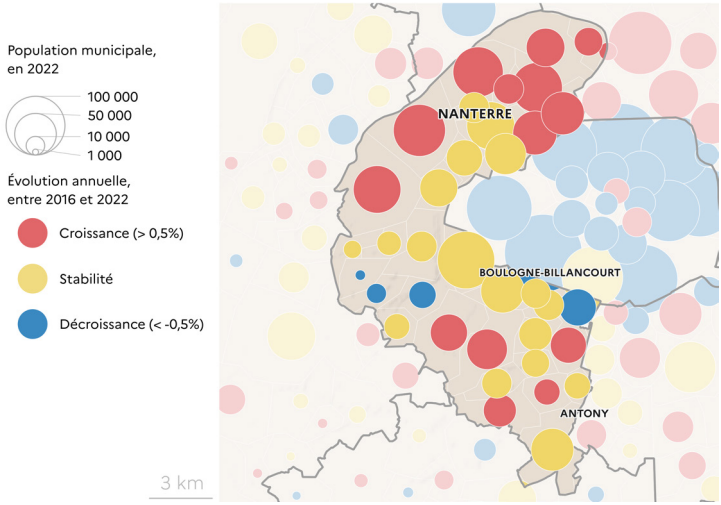

Population par tranche d'âge

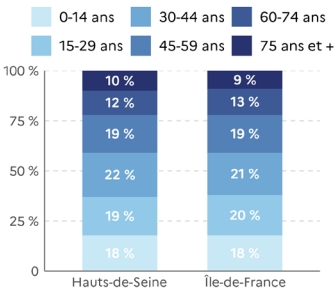

Évolution de l'emploi

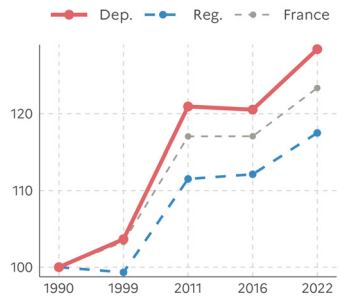

Indicateurs clés

Indicateur	Département	France*
Évolution annuelle de la population, entre 2016 et 2022	**0,4 %**	0,2 %
Part des jeunes non insérés, en 2022	**11,1 %**	15,4 %
Taux d'emploi des 15-64 ans, en 2022	**71,5 %**	66,9 %
Part des emplois dans l'industrie, en 2022	**7,8 %**	13,1 %
Évolution de l'emploi industriel	**-14,4 %**	-9,2 %
Part des logements vacants, en 2022	**6,6 %**	8,6 %
Taux de pauvreté, en 2021	**12,4 %**	14,9 %
Médiane du revenu disponible par UC, en 2021	**29 720 €**	22 285 €

*France hexagonale pour le revenu médian annuel et le taux de pauvreté

Seine–Saint-Denis (93)

Île-de-France

1 681 725 habitants

237 km²

39 communes

1 intercommunalité

75 quartiers prioritaires de la politique de la ville

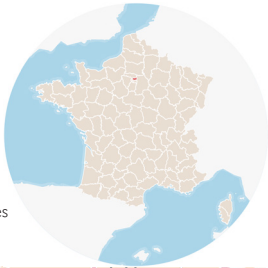

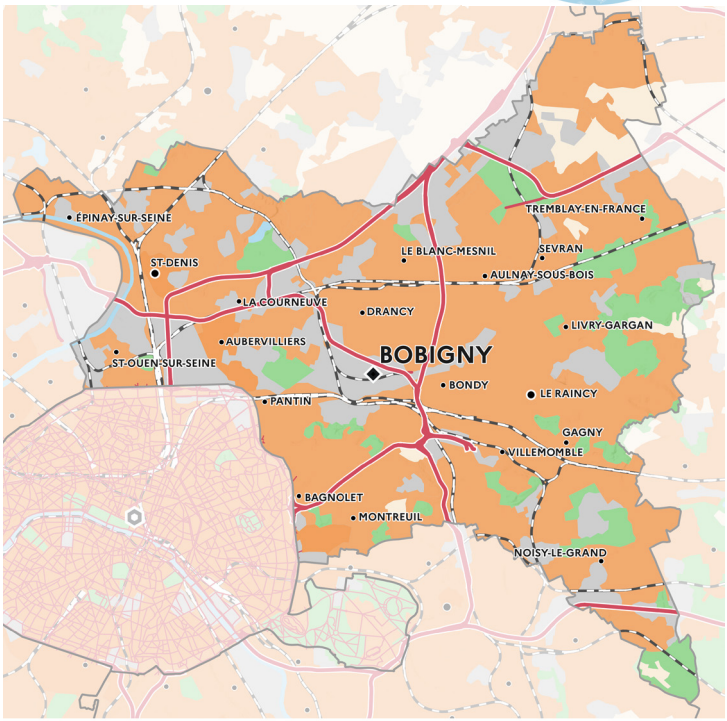

PORTRAIT DU DÉPARTEMENT

Scannez pour accéder à plus de données statistiques

Dynamiques démographiques par commune

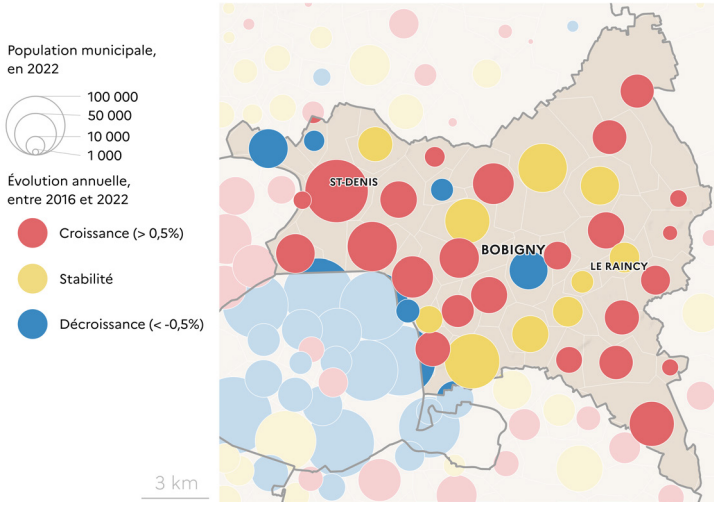

Population par tranche d'âge

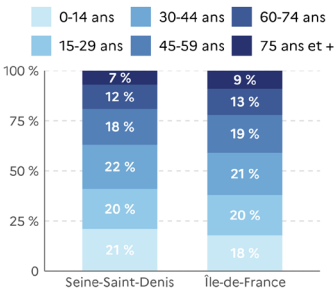

Évolution de l'emploi

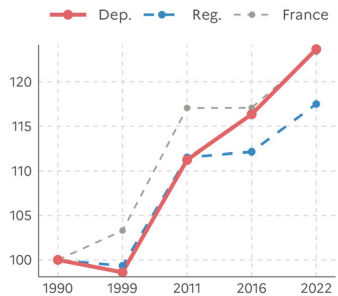

Indicateurs clés

Indicateur	Département	France*
Évolution annuelle de la population, entre 2016 et 2022	**0,8 %**	0,2 %
Part des jeunes non insérés, en 2022	**18,7 %**	15,4 %
Taux d'emploi des 15-64 ans, en 2022	**61,1 %**	66,9 %
Part des emplois dans l'industrie, en 2022	**6,0 %**	13,1 %
Évolution de l'emploi industriel	**-22,3 %**	-9,2 %
Part des logements vacants, en 2022	**6,2 %**	8,6 %
Taux de pauvreté, en 2021	**28,4 %**	14,9 %
Médiane du revenu disponible par UC, en 2021	**19 020 €**	22 285 €

*France hexagonale pour le revenu médian annuel et le taux de pauvreté

Val-de-Marne (94)

Île-de-France

1 419 531 habitants

246 km²

47 communes

1 intercommunalité

47 quartiers prioritaires de la politique de la ville



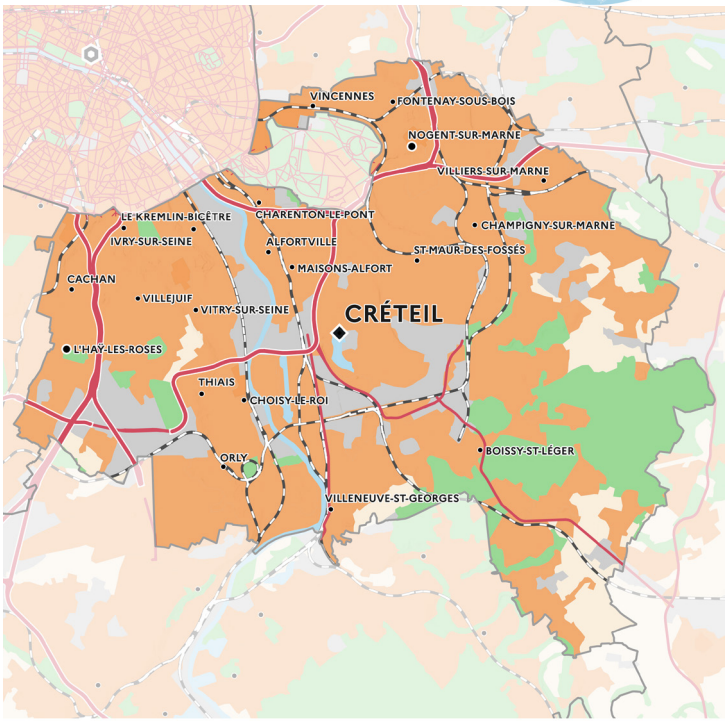

PORTRAIT DU DÉPARTEMENT

Scannez pour accéder à plus de données statistiques

Dynamiques démographiques par commune

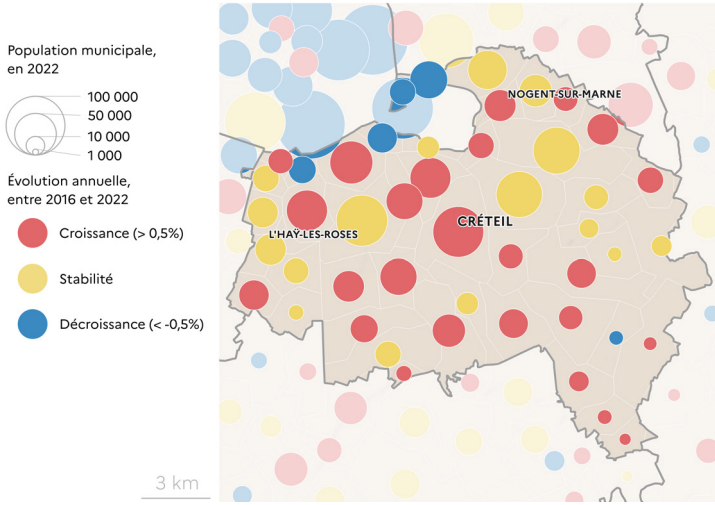

Population par tranche d'âge

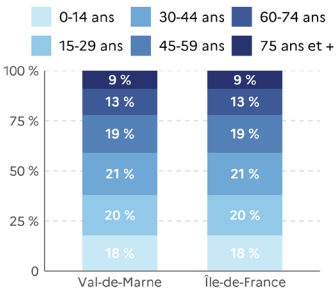

Évolution de l'emploi

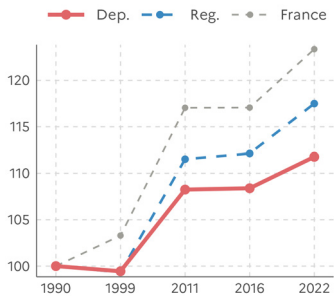

Indicateurs clés

Indicateur	Département	France*
Évolution annuelle de la population, entre 2016 et 2022	**0,5 %**	0,2 %
Part des jeunes non insérés, en 2022	**13,8 %**	15,4 %
Taux d'emploi des 15-64 ans, en 2022	**67,2 %**	66,9 %
Part des emplois dans l'industrie, en 2022	**5,6 %**	13,1 %
Évolution de l'emploi industriel	**-17,1 %**	-9,2 %
Part des logements vacants, en 2022	**5,9 %**	8,6 %
Taux de pauvreté, en 2021	**17,2 %**	14,9 %
Médiane du revenu disponible par UC, en 2021	**24 270 €**	22 285 €

*France hexagonale pour le revenu médian annuel et le taux de pauvreté

Val-d'Oise (95)

Île-de-France

1 270 845 habitants

1 252 km²

183 communes
dont

88 en zone de revitalisation rurale

12 intercommunalités

42 quartiers prioritaires de la politique de la ville



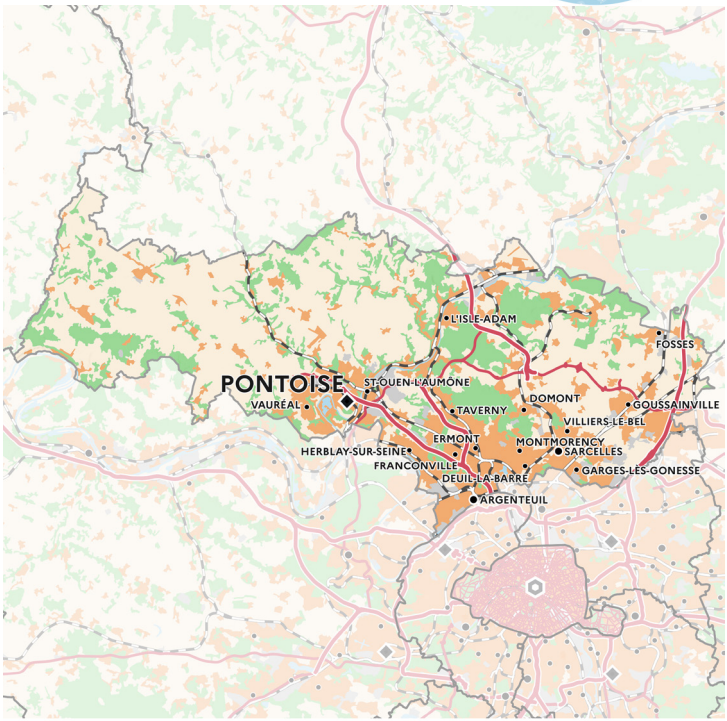

PORTRAIT DU DÉPARTEMENT

Scannez pour accéder à plus de données statistiques

Dynamiques démographiques par commune

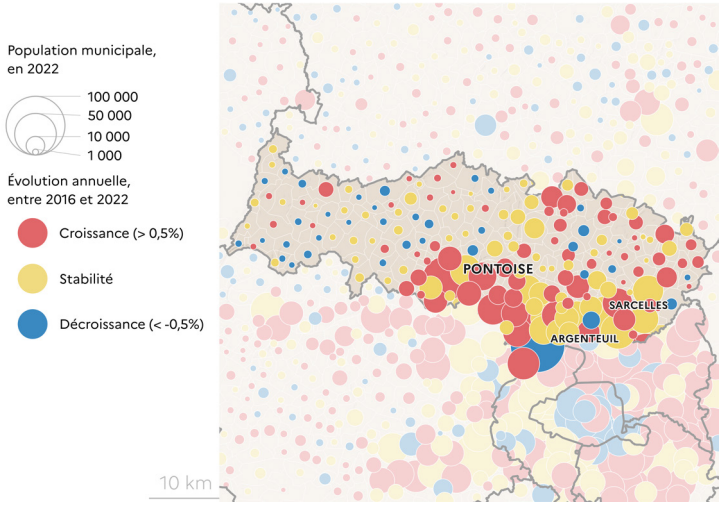

Population par tranche d'âge

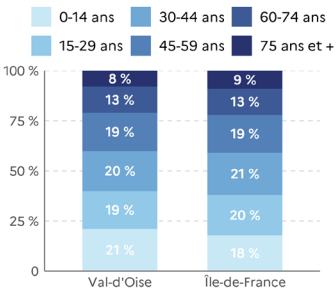

Évolution de l'emploi

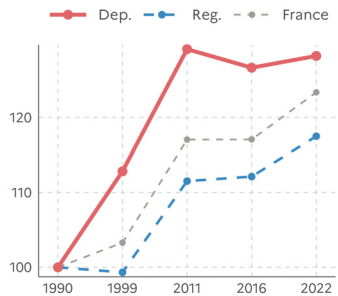

Indicateurs clés

Indicateur	Département	France*
Évolution annuelle de la population, entre 2016 et 2022	**0,7 %**	0,2 %
Part des jeunes non insérés, en 2022	**15,3 %**	15,4 %
Taux d'emploi des 15-64 ans, en 2022	**66,2 %**	66,9 %
Part des emplois dans l'industrie, en 2022	**7,6 %**	13,1 %
Évolution de l'emploi industriel	**-22,6 %**	-9,2 %
Part des logements vacants, en 2022	**6,0 %**	8,6 %
Taux de pauvreté, en 2021	**17,7 %**	14,9 %
Médiane du revenu disponible par UC, en 2021	**23 290 €**	22 285 €

*France hexagonale pour le revenu médian annuel et le taux de pauvreté

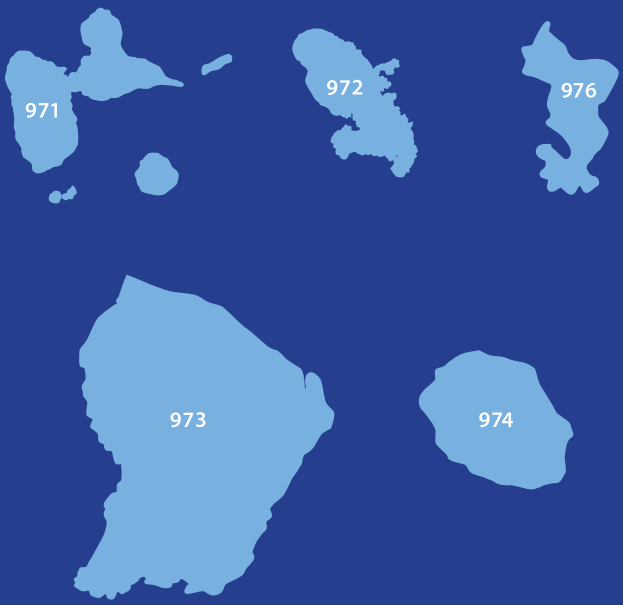
971
972
976
973
974

Portraits des régions et départements d'outre-mer

4

Chaque région et département d'outre-mer est présenté sur deux pages :

- la page de gauche met en valeur les **chiffres clés** de la région – département d'outre-mer : nombre d'habitants, superficie, nombre de communes dont les communes rurales, nombre d'intercommunalités et nombre de quartiers prioritaires de la politique de la ville. Une **carte de contexte** présente les infrastructures de transport, l'occupation du sol, les reliefs, les villes principales… Un **QR code** renvoie vers l'Observatoire des territoires pour accéder au portrait du département avec les données les plus récentes ;

- la page de droite propose un **portrait thématique** de la région – département d'outre-mer, articulé autour d'une première carte sur les **dynamiques démographiques** des communes. Un graphique de **population par tranche d'âge** détaille le profil démographique de la région – département. L'**évolution de l'emploi** est mise en perspective avec la moyenne des outre-mer et la moyenne nationale à travers un graphique en base 100, permettant de suivre les tendances entre 1990 et 2022.



À propos des sources
Les données sont issues du recensement de la population 2022 et du dispositif sur les revenus localisés sociaux et fiscaux « Filosofi » diffusés par l'Insee. Les fonds cartographiques s'appuient sur les données IGN (BD CARTO®, ADMIN EXPRESS® COG 2025) ainsi que sur la base de données européenne sur l'occupation des sols Corine Land Cover (CLC 2018). Les chiffres relatifs aux quartiers prioritaires de la politique de la ville, établis au 1er janvier 2025, sont issus de l'Observatoire national de la politique de la ville.

Guadeloupe (971)

383 569 habitants

1 703 km²

32 communes
dont
13 en zone de revitalisation rurale

6 intercommunalités

19 quartiers prioritaires de la politique de la ville





PORTRAIT DU DÉPARTEMENT

Scannez pour accéder à plus de données statistiques

Dynamiques démographiques par commune

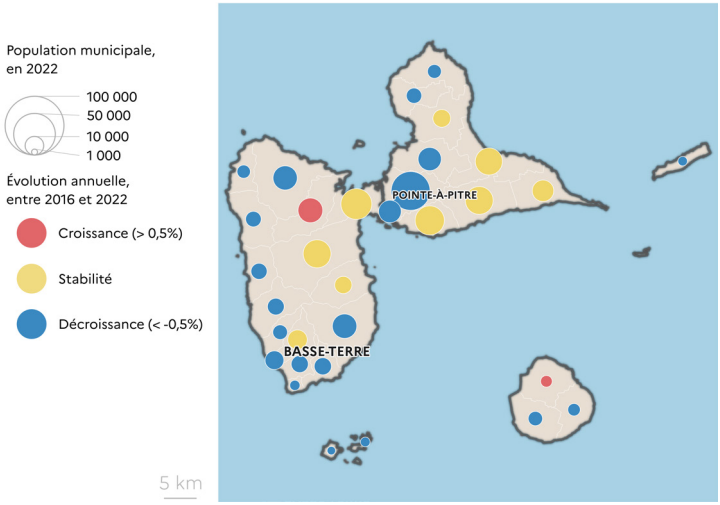

Population par tranche d'âge

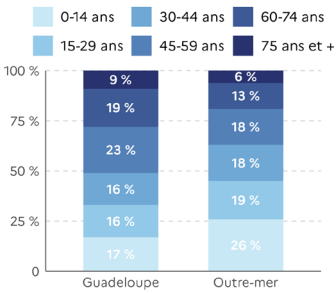

Évolution de l'emploi

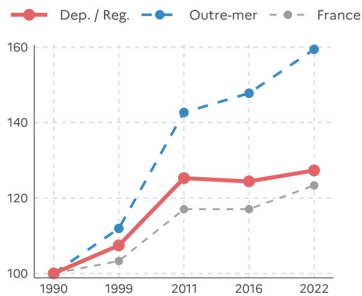

Indicateurs clés

Indicateur	Dep./Reg.	France*
Évolution annuelle de la population, entre 2016 et 2022	**-0,4 %**	0,2 %
Part des jeunes non insérés, en 2022	**22,7 %**	15,4 %
Taux d'emploi des 15-64 ans, en 2022	**52,8 %**	66,9 %
Part des emplois dans l'industrie, en 2022	**7,0 %**	13,1 %
Évolution de l'emploi industriel	**4,2 %**	-9,2 %
Part des logements vacants, en 2022	**14,5 %**	8,6 %
Taux de pauvreté, en 2021	**n.d.**	14,9 %
Médiane du revenu disponible par UC, en 2021	**n.d.**	22 285 €

*France hexagonale pour le revenu médian annuel et le taux de pauvreté

Martinique (972)

361 019
habitants

1 128
km²

34
communes
dont

17 en zone de revitalisation rurale

3
intercommunalités

9 quartiers prioritaires de la politique de la ville





PORTRAIT DU DÉPARTEMENT

Scannez pour accéder à plus de données statistiques

Dynamiques démographiques par commune

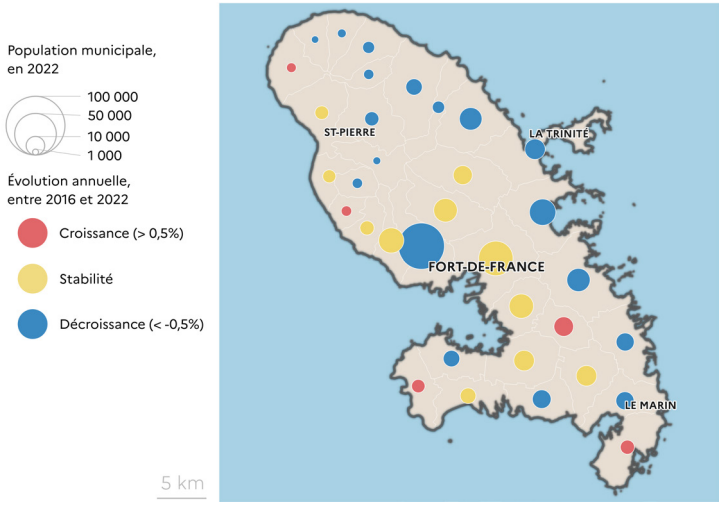

Population par tranche d'âge

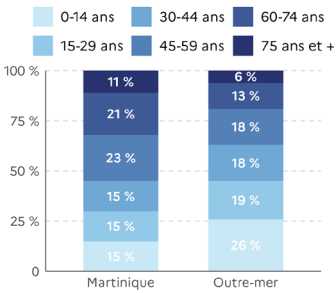

Évolution de l'emploi

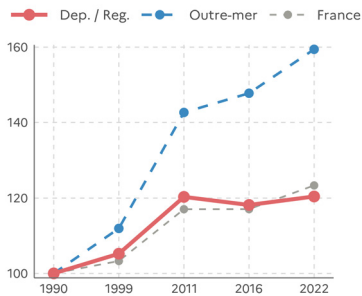

Indicateurs clés

Indicateur	Dep./Reg.	France*
Évolution annuelle de la population, entre 2016 et 2022	**-0,7 %**	0,2 %
Part des jeunes non insérés, en 2022	**22,5 %**	15,4 %
Taux d'emploi des 15-64 ans, en 2022	**58,2 %**	66,9 %
Part des emplois dans l'industrie, en 2022	**6,8 %**	13,1 %
Évolution de l'emploi industriel	**-4,4 %**	-9,2 %
Part des logements vacants, en 2022	**15,6 %**	8,6 %
Taux de pauvreté, en 2021	**26,8 %**	14,9 %
Médiane du revenu disponible par UC, en 2021	**19 770 €**	22 285 €

*France hexagonale pour le revenu médian annuel et le taux de pauvreté

Guyane (973)

288 382 habitants

83 534 km²

22 communes
dont
17 en zone de revitalisation rurale

4 intercommunalités

29 quartiers prioritaires de la politique de la ville





PORTRAIT DU DÉPARTEMENT

Scannez pour accéder à plus de données statistiques

Dynamiques démographiques par commune

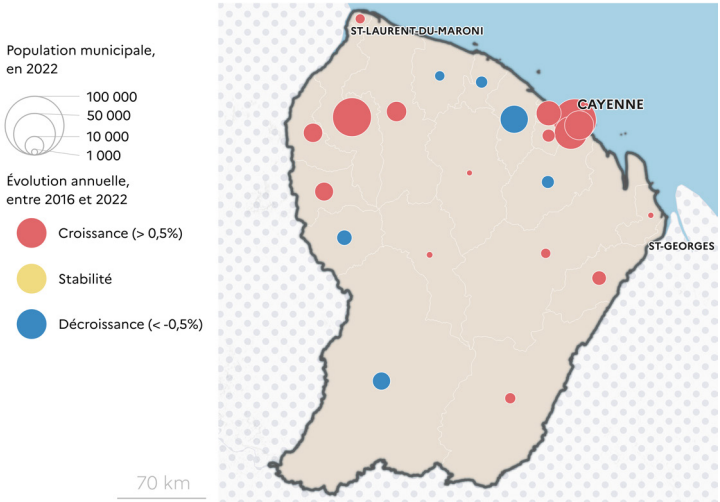

Population par tranche d'âge

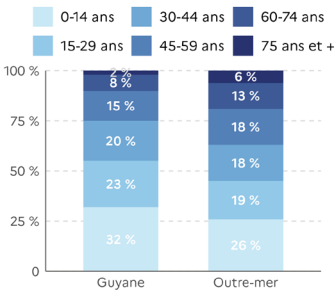

Évolution de l'emploi

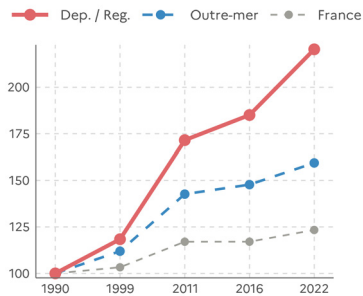

Indicateurs clés

Indicateur	Dep./Reg.	France*
Évolution annuelle de la population, entre 2016 et 2022	**1,1 %**	0,2 %
Part des jeunes non insérés, en 2022	**36,0 %**	15,4 %
Taux d'emploi des 15-64 ans, en 2022	**44,3 %**	66,9 %
Part des emplois dans l'industrie, en 2022	**8,2 %**	13,1 %
Évolution de l'emploi industriel	**0,0 %**	-9,2 %
Part des logements vacants, en 2022	**9,9 %**	8,6 %
Taux de pauvreté, en 2021	**n.d.**	14,9 %
Médiane du revenu disponible par UC, en 2021	**n.d.**	22 285 €

*France hexagonale pour le revenu médian annuel et le taux de pauvreté

La Réunion (974)

881 348 habitants

2 505 km²

24 communes
dont

4 en zone de revitalisation rurale

5 intercommunalités

57 quartiers prioritaires de la politique de la ville



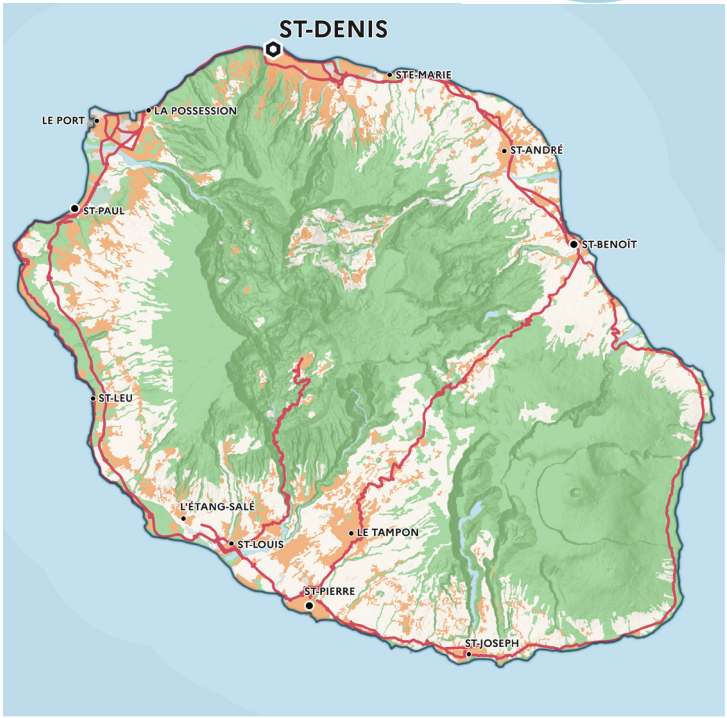

PORTRAIT DU DÉPARTEMENT

Scannez pour accéder à plus de données statistiques

Dynamiques démographiques par commune

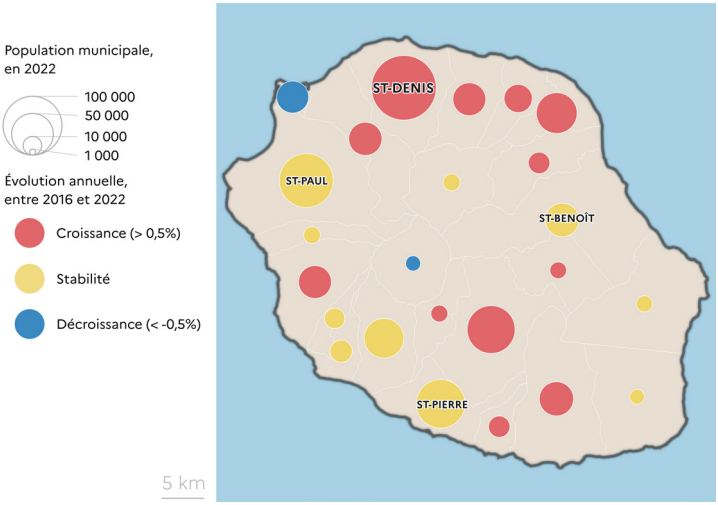

Population par tranche d'âge

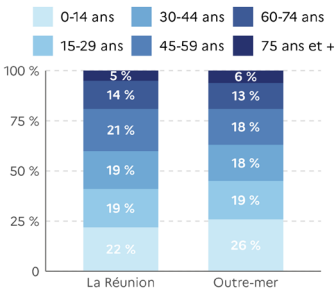

Évolution de l'emploi

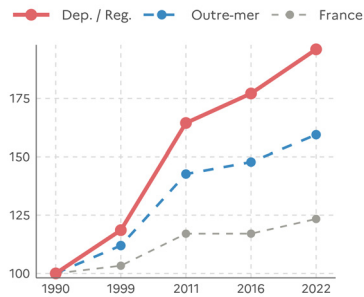

Indicateurs clés

Indicateur	Dep./Reg.	France*
Évolution annuelle de la population, entre 2016 et 2022	**0,6 %**	0,2 %
Part des jeunes non insérés, en 2022	**27,5 %**	15,4 %
Taux d'emploi des 15-64 ans, en 2022	**49,4 %**	66,9 %
Part des emplois dans l'industrie, en 2022	**6,9 %**	13,1 %
Évolution de l'emploi industriel	**13,8 %**	-9,2 %
Part des logements vacants, en 2022	**8,3 %**	8,6 %
Taux de pauvreté, en 2021	**36,1 %**	14,9 %
Médiane du revenu disponible par UC, en 2021	**17 070 €**	22 285 €

*France hexagonale pour le revenu médian annuel et le taux de pauvreté

Mayotte (976)

256 518* habitants

384 km²

17 communes
dont
5 en zone de revitalisation rurale

5 intercommunalités

17 quartiers prioritaires de la politique de la ville





PORTRAIT DU DÉPARTEMENT

Scannez pour accéder à plus de données statistiques

* Source : RP Insee de 2017

Dynamiques démographiques par commune

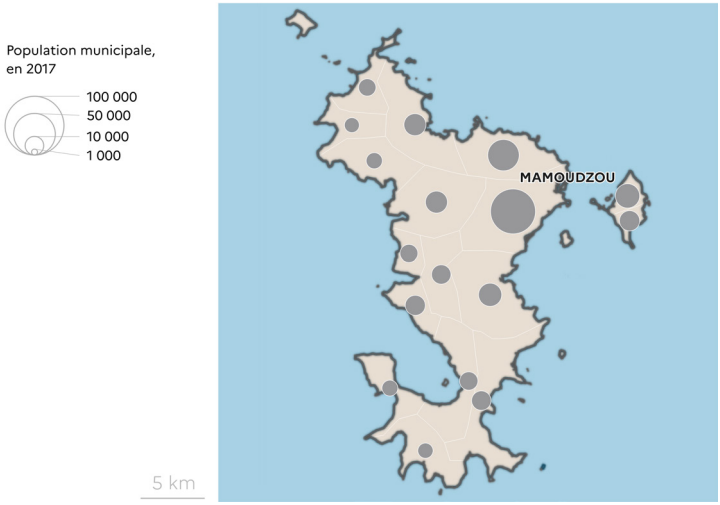

Population par tranche d'âge

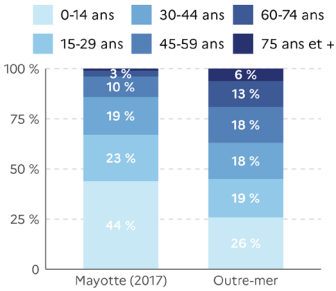

Évolution de l'emploi

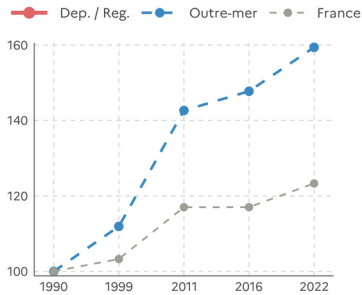

Indicateurs clés

Indicateur (en 2017)	Dep./Reg.	France
Taux d'emploi des 15-64ans, en 2017	**29,5 %**	63,6 %
Évolution de l'emploi industriel 2007-2017	**1,8 %**	-1,7 %
Part des emplois dans l'industrie, en 2017	**5,4 %**	12,1 %
Taux de chômage des 15-24 ans, en 2017	**65,0 %**	22,3 %
Part des logements vacants, en 2017	**12,7 %**	8,2 %

Sites de référence

Agence nationale de la cohésion des territoires (ANCT) :
anct.gouv.fr

Cartothèque de l'ANCT :
anct.gouv.fr/ressources/cartotheque

Observatoire des territoires :
www.observatoire-des-territoires.gouv.fr

Observatoire national de la politique de la ville :
www.onpv.fr

Ministère de l'Aménagement du territoire
et de la Décentralisation :
www.ecologie.gouv.fr

À propos de l'ANCT, partenaire des territoires

L'Agence nationale de la cohésion des territoires a pour mission d'accompagner les collectivités et leurs groupements dans la mise en œuvre de leurs projets.
Elle facilite l'accès des collectivités locales aux ressources nécessaires pour concrétiser leurs projets par l'intermédiaire de ses délégués territoriaux, les préfets de département.
L'ANCT veille à la prise en compte des spécificités de chaque territoire, en particulier des plus fragiles. Elle produit et diffuse de la connaissance sur les enjeux locaux et les difficultés rencontrées au sein de chaque territoire et met en lumière les spécificités de chaque territoire et les défis auxquels ils font face afin de renforcer l'efficacité des politiques territoriales qui y sont menées.
L'ANCT décline et coordonne les priorités ministérielles dans le cadre des programmes nationaux territorialisés comme France services, Action cœur de ville, Petites villes de demain ou Territoires d'industrie.

CARTES ET DONNÉES

ATLAS DES RÉGIONS ET DES DÉPARTEMENTS FRANÇAIS

SEPTEMBRE 2026

RÉPUBLIQUE FRANÇAISE
Liberté
Égalité
Fraternité

anct agence nationale de la cohésion des territoires

Retrouvez l'agence sur :
anct.gouv.fr